

EL MAR CARIBE:

UN CONFLICTO DE INTERESES

Capitán de Corbeta Alfonso Díaz Gutiérrez de Piñeres

LOS MICRO-ESTADOS DEL CARIBE ORIENTAL

Como lo anunciaba al inicio del presente artículo, —en la edición No. 142— el Caribe en gran parte está conformado por algunos micro-estados recientemente independizados, o con status de colonias, miembros de organismos múltirregionales, hecho que les da una relativa importancia derivada de su reconocimiento y asiento en los organismos internacionales.

Para establecer una clasificación de esta clase de estados, especialmente de su consideración en el ámbito internacional, es bueno recordar la tesis de Michael Handel, quien afirma que es “imposible definir cualquier grupo de estados en la jerarquía internacional de manera concisa, precisa y elegante (...), ya que los estados no son entidades u organismos estáticos; su posición en un continuo desafío, sometidos a pruebas y transformaciones⁽¹³⁾. Analizando el criterio de estados débiles, hay que referirse de nuevo a Handel, quien indica que: “son naciones de tamaño pequeño o que pueden ocupar un amplio territorio, pero que en el concierto mundial muestran ser débiles y vulnerables; en ellos la política exterior juega un rol de importancia secundaria ya que se “encuentran constantemente preocupados por el problema de supervivencia”⁽¹⁴⁾.

De todas formas, aunque no encontremos los parámetros para definir exactamente qué es un micro-estado, hay algunos

(13) HANDEL, Michael. *Weak States in the International System*. London, p. 48.

(14) *Ibid* pp. 3-36.



critérios que sí los identifican plenamente, y que son de inmediato reconocimiento al aplicarlos al área del Caribe, como: a) escasa población; b) reducida superficie territorial; c) desarrollo económico y social bajo; d) recursos humanos insuficientes; e) ingreso per cápita muy bajo; y f) extremadamente vulne-

rables en términos políticos y militares ⁽¹⁵⁾. Aunque la mayoría de estas características son comunes a estos estados, el factor población se ha aceptado como el definitivamente determinante, fijándose un límite máximo de un millón de habitantes para establecer la clasificación como micro-estado. De las estadísticas existentes, hay en el mundo 44 naciones independientes que se encuentran dentro de esos límites, nueve de los cuales están ubicados en el Caribe: Antigua y Barbuda, Bahamas, Barbados, Dominica, Grenada, Guyana, San Cristóbal y Nieves, Santa Lucía y San Vicente, y las Granadinas.

La característica que resalta de este grupo de micro-estados del Caribe, es que con excepción de Guyana, son países insulares con extensiones que van desde 261 kms² en el caso de San Cristóbal y Nieves, hasta 13.934 kms² que tiene Bahamas. Otro hecho de carácter geopolítico importante es que la distribución geográfica de estos micro-estados insulares constituye una estrecha franja de más de 1.600 kms. de longitud, que se extiende desde la Península de La Florida en los Estados Unidos hasta la parte norte de América del Sur.

En materia de seguridad, todos presentan gran inestabilidad debido a su extrema vulnerabilidad, ya que cualquier amenaza, compromete en su integridad, toda la seguridad de la nación. Por lo tanto su principal desafío, es el de encontrar la fórmula que minimice su debilidad, sin comprometer su independencia, su soberanía y su integridad territorial.

De aquí se desprende el que, en los foros internacionales, se muevan intereses de todas las ideologías, tratando de conquistar las simpatías e intereses de todos ellos, debido al valor que tiene su voto en las elecciones que realizan los cuerpos colegiados internacionales, o en los vetos que ellos mismos impongan.

En el desarrollo de este juego, pueden presentarse situaciones que en lugar de favorecer los intereses de uno o varios de estos estados, los comprometan hasta llevarlos a un punto de verdadera amenaza. Es entonces cuando sus dirigentes deben contemplar la posibilidad de su militarización, llevándolos a veces a extremos tales, que en lugar de fortalecerlos, los convierten en verdaderas bases militares con una mayor dependencia de cualquiera de las tendencias dominantes.

Vemos entonces que, desde el punto de vista de la seguridad, todos estos pequeños estados presentan fragilidades extremas

(15) Vulnerability. Pequeños estados en el contexto global. 1985. Desarrollo político y económico. Op. Cit. pp. 220-221.

que pueden ser de tres tipos: a) amenazas a la integridad territorial; b) amenazas a la independencia política y c) amenazas a la estabilidad económica ⁽¹⁶⁾.

Si aplicamos este análisis a los países caribeños de hoy, vemos que, tal vez exceptuando los países que se pueden considerar del Caribe Hispánico, todos los demás son muy susceptibles a por lo menos una de las amenazas descritas.

SITUACIONES DE CONFLICTO EN EL CARIBE

Indudablemente, los acontecimientos sucedidos a lo largo de la historia del Caribe, han dado origen a confrontaciones o conflictos de diversa índole; unas veces impulsados por fuerzas externas y otras, por rencillas cuyas raíces vienen desde los tiempos en que existieron como colonias. El análisis de las causas de estos antagonismos nos muestra una gran variedad de motivaciones: ideológico, de influencia, fronterizos, migratorios, o de recursos; además, abarcan una variedad de potencialidades de conflagraciones tan diversos como: la confrontación este-oeste, la influencia de potencias regionales y externas, la permanencia de intereses coloniales y las dificultades propias de las diferentes corrientes derivadas de las variedades étnicas y su mezcla en los procesos de independencia política.

En estos conflictos de intereses, es común encontrar diferentes niveles de intervención norteamericana en los asun-



Corbeta ARC "Independiente"

(16) HARDEN, Sh. El Caribe ¿Zona de Paz? Andrés Serbin, 1990.

SITUACIONES DEL CONFLICTO EN EL CARIBE

No.	Conflicto	Países involucrados	Tipo de conflicto	Relación con otros conflictos	Relación con el pensamiento geopolítico
1	Delimitación del Golfo de Coquibacoa (Venezuela)	Colombia-Venezuela	Territorial-recursos Migratorio-fronterizo	No. 2 y 7	Débil en Colombia Fuerte en Venezuela
2.	Essequibo (Guyana-Oriental)	Venezuela-Guyana	Territorial	No. 10	Débil en Guyana fuerte en Venezuela
3.	Triángulo del Nuevo Río	Guyana-Surinam	Territorial - recursos	Ninguno identificado	Ninguno identificado
4.	Canal de Panamá	Panamá - Estados Unidos	Territorial - recursos	Potencialmente al 10	Interés geopolítico de Estados Unidos ' en el canal
5.	Honduras-El Salvador	Honduras-El Salvador	Territorial - recursos migratorio	No. 6	Ninguno identificado
6.	América Central	Centroamérica-Estados Unidos-Cuba-Unión Soviética	Ideológico - migratorio	No. 10 otros conflictos fronterizos.	Pensamiento estratégico de Estados Unidos Unidad Centroamericano.
7.	San Andrés-Otras islas	Colombia-Nicaragua	Territorial	No. 1.9.10	Ninguno identificado
8.	Isla de la Española	República Dominicana Haití	Fronterizo-migratorio	Ninguno identificado	Ninguno identificado
9.	Ley del mar-zonas marítimas	Toda la región	Territorial-recursos	No. 1.7	Fuerte en Brasil, Perú, Argentina, Ecuador y Chile.
10.	Caribeño	Estados Unidos-Cuba y Estados caribeños	Ideológico-recursos migratorios.	Potencialmente con todos los del área.	Pensamiento estratégico Estados Unidos- Unión Soviética.
11.	Belice	Belice-Guatemala- Gran Bretaña Estados Unidos	Territorial.	Posible con No. 6.	Ninguno identificado

tos internos de los estados, tal como el caso de la República Dominicana en 1965, Grenada en la década anterior y recientemente, Panamá y Haití, lo cual confirma la preponderancia que esa nación tiene en el área y la significación que tiene en sus relaciones internacionales.

Como una muestra de que el área se constituye en una verdadera caldera donde se prueban y procesan muchos intereses geopolíticos, se presenta el siguiente cuadro, donde se han tabulado los principales antagonismos que se presentan en la actualidad.

CONCLUSIONES

El presente y su realidad

Indiscutiblemente el mundo occidental de hoy es muy diferente al de ayer y el mundo oriental presenta cambios tan radicales, que hacen cada vez más difícil hacer cualquier cálculo o predicción. Uno y otro se entremezclan geopolíticamente en una permanente búsqueda de zonas de influencias que les permitan establecer factores de poder; el occidente está en Europa, América, el Pacífico, Asia y Africa, pero el oriente también tiene presencia en esas mismas zonas, por lo que hoy en día resulta cada vez más difícil establecer si en la región donde vivimos existe una identidad cultural, una característica étnica, o la influencia de una civilización determinada, pues en cada una de ellas confluyen pueblos racial y culturalmente diferentes, unidos sólo por un factor político estratégico común.

Más que un enfrentamiento o convergencia de intereses occidente-oriente, los cambios que se han venido gestando hoy en forma tan vertiginosa, nos pueden llevar a afirmar que la clasificación más aproximada de la división del globo en la actualidad, es en la del mundo norte y la del mundo sur, división que genera presiones, que llegan a alcanzar una especial relevancia en la seguridad de las naciones implicadas.

Sin lugar a dudas, nuestro planeta cada día resulta más complejo y las consecuencias de la realidad internacional serán cada vez más difíciles de analizar, debido a la interdependencia que los desarrollos técnico-científicos impulsan y sobre todo al arrastre que las corrientes políticas y sociológicas, en desarrollo sorprendente, imprimen a todas las naciones.

La influencia que en la región del Caribe tiene Cuba, a pesar de la observación anterior, y del distensionamiento que

han producido los cambios ocurridos en el seno de la Unión Soviética, considerada su protector y patrocinador, sigue siendo de gran protagonismo, ya que su potencialidad de perturbación no se ha visto disminuida.

La política que propició Gorbachov, en lo referente al Caribe, fue la de reconocer abiertamente la supremacía y el dominio de los Estados Unidos en la zona, actitud que es razonable esperar, será continuado por los nuevos gobernantes de los países hasta ahora considerados soviéticos.

La verdad es que tanto Castro, como los nuevos líderes que surjan de la reorganización de los estados Euro-Asiáticos, estarán tan preocupados por la magnitud de los problemas económicos y políticos internos que tienen que afrontar, que es sensato suponer, que solamente ante una situación de desesperación por mantener su preponderancia, actuarán en el área externa.

Ante esto es lógico esperar, que la actitud del gobierno de los Estados Unidos, deberá ser la de mostrar a los líderes de la región, su intención de actuar con celeridad y energía, cada vez que sea necesario mostrar quién ejerce el predominio del área.

En cuanto a la proyección de los países considerados como de desarrollo intermedio del área: Méjico, Colombia y Venezuela, se prevé que será de continuidad de las políticas que hoy desarrollan.

Venezuela y Méjico seguirán compitiendo por ejercer una supremacía en el área, aunque el carácter de la política exterior del segundo, le quite simpatías y probabilidades. La forma como Venezuela maneja el suministro de combustibles a los países del área, viene dándole mayor preponderancia, además de que en la última década ha desarrollado una agresiva campaña de ayuda económica y cultural a países como República Dominicana, Haití y Jamaica, lo que lógicamente debe reportarle beneficios para su interés.

Colombia continuará ejecutando una tímida política de acercamiento, debido a su dificultad para mejorar su imagen y comercio, como consecuencia de las secuelas que viene dejando el azote del narcotráfico, fenómeno que tiene una especial repercusión y sensibilidad en los países considerados caribeños.

Teniendo como base lo expresado anteriormente, es indiscutible que ha llegado el momento para que el protagonismo

de los actores regionales se haga evidente en el área, máxime si se tiene en cuenta que la estabilidad y la seguridad de la cuenca se han convertido en asunto geoestratégico sensitivo para Méjico, Venezuela y Colombia, razón que hace imperiosa una mayor presencia en el área.

La vulnerabilidad de ser una zona tan susceptible al desarrollo de conflictos, que pueden llegar a constituirse en una amenaza para los intereses nacionales de uno o varios de los países que la conforman, y la forma como los grandes intereses dominantes en el mundo hacen presencia permanente, interviniendo en ellos, en la mayoría de los casos fomentando desconfianzas, animadversiones y graves polarizaciones entre los países que componen la región; hacen ver la necesidad de que los gobiernos protagonistas, piensen en desarrollar políticas que eviten esos antagonismos y busquen fórmulas para lograr la actuación de todos los estados del área como una unidad regional.

BIBLIOGRAFIA

- COLEMAN, Kenneth M. and MENING, George C. *The Central American Crisis. s.n. 1986.*
- KOMOROWSKY, Raymond A. *Latin American - An assessment of US. Strategic Interests. s.n.*
- LONDOÑO P., Julio. *Geopolítica del Caribe. Colección de Oro del Militar Colombiano. Volumen VI. s.n.*
- MUJOL-LEON, Eusebio M. *Perspectivas de las relaciones entre la Unión Soviética y América Latina. Ciencia Política. 1987.*
- RANGEL VARGAS, Rafael. *Los micro-estados del Caribe Oriental y sus implicaciones en materia de seguridad. Ciencia Política. 1987.*
- RONFELDT, David. *Geopolitics, security and U.S. strategy in the Caribbean Basin. s.n. 1983.*
- SERBIN, Andrés. *El Caribe ¿ Zona de Paz ?. Geopolítica, integración y seguridad. Editorial Nueva Sociedad. 1990.*
- SCHOULTZ, Lars. *National security and United States Policy toward Latin America. s.n. 1987.*
- THEBERGE, James D. *La política de los Estados Unidos hacia América Latina en la década de 1980. Política y Estrategia. 1983. Rusia en el Caribe. Editorial Francisco de Aguirre S.A. Buenos Aires.*
- TORO DAVILA, Agustín. *Los cambios en la estructura y en la política de seguridad de occidente y sus repercusiones en Latinoamérica. Política y Estrategia. 1988.*




Fondo Rotatorio de la Policía

Ofrece los siguientes servicios:

Programas de financiamiento en:

- electrodomésticos
- vehículos y
- armamento.



DIVISION FINANCIERA

Para la Institución y otras entidades oficiales:

- Importaciones

100

20

5

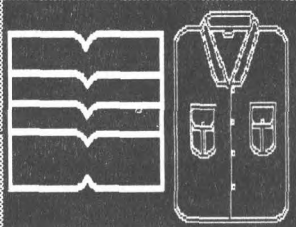
1



DIVISION COMERCIAL


CONFECCION de uniformes para compañías de vigilancia, overoles de trabajo y todo lo relacionado con esta industria.

IMPRESION offset de revistas, afiches, folletos, etc. Todo tipo de impresos y publicaciones en blanco y negro y en color.



DIVISION INDUSTRIAL

Construcción de Comandos, Cuarteles y otras instalaciones para la Policía Nacional.



CONSTRUCCIONES

Edificio "General JULIO ARBOLEDA"
Carrera 55 No. 43-18 - Conmutador: 2218711
Fabrica de Confecciones: Carrera 48 No. 46-00 Sur
Teléfono: 2705645
Imprenta: Carrera 48 No. 46-08 Sur
Teléfono: 2705811
Santafé de Bogotá, D. C. - Colombia