

REVISTA DE LAS FUERZAS ARMADAS

No. 37

MARZO - ABRIL DE 1966

RESOLUCIÓN DEL MINISTERIO DE GOBIERNO No. 360
DIRECTOR EDITORIAL: MAYOR CAMILO RIAÑO

TARIFA POSTAL REDUCIDA No. 273
DE LA ADMINISTRACION POSTAL NACIONAL
RESOLUCION EJECUTIVA 0296 DE 1959

La Revista de las Fuerzas Armadas es órgano de divulgación del pensamiento militar y civil sobre aquellos aspectos, que en una u otra forma, tengan relación con los problemas de la Defensa Nacional.

* * *

Se autoriza la reproducción de los artículos editados, siempre que se haga mención de la Revista de las Fuerzas Armadas.

* * *

Las ideas o tesis expuestas por los autores de los estudios que se publiquen serán de su exclusiva responsabilidad y no reflejan necesariamente, el criterio de los Altos Mandos.

EDITADA

BAJO LA DIRECCION DEL COMANDO

GENERAL DE LAS FUERZAS

MILITARES DE COLOMBIA

Suscripciones, Propaganda, Canjes: Edificio del Ministerio de Defensa Nacional - C. A. N. -
Oficina No. 430 - Avenida Eldorado, Teléfonos: 44-43-04 y 44-40-20. Extensión 225

BOGOTÁ - COLOMBIA

CONTENIDO:

NOTAS EDITORIALES	Página 3
Aún subsiste el problema del Mar Territorial	
UN HOMENAJE	Página 9
Un criollo sabanero, héroe del Perú y de América	Coronel Jaime Durán Pombo
ESTUDIOS MILITARES	Página 25
La Batalla de Cachiri	Mayor Camilo Riaño
ESTRATEGIA E HISTORIA	Página 47
El poder Militar de España y la Emancipación de América	Capitán (R) Elias Escobar S.
Ultimo relato alusivo a la Guerra de los Mil Días	Benjamín Latorre Ch.
Breve síntesis de la II Guerra Mundial	Teniente de Fragata Guillermo Herrera
Don Antonio Nariño, ¿Masón o Católico?	R. P. Roberto María Tisnés
ASPECTOS JURIDICOS	Página 107
¿Qué cantidad de mar es patrimonio de Colombia?	Coronel Manuel Rodríguez Rodríguez
ASUNTOS ECONOMICOS	Página 115
El Planeamiento, necesidad actual	Teniente Coronel Benjamín Medina A.
ESTUDIOS SOCIALES	Página 125
Bolívar y el Panamericanismo	Brigadier General Miguel A. Peña B.
Perspectiva humana de la Rebelión Comuna	Coronel Alvaro Valencia Tovar
TEMAS EDUCATIVOS	Página 151
Vocabulario de la Aeronáutica	Doctor Oscar Echeverry M.
El descubrimiento del Amazonas	Doctor Otto de Greiff
Vidas Ilustres en las ciencias médicas	Doctor Fernando Serpa F.
Historia universal de una fruta del trópico	Doctor Daniel Mesa Bernal
VARIOS Y EXTRANJERA	Página 173
Malasia, un objetivo remunerativo	Coronel Guillermo Rodríguez L.
Demarcación de las Fronteras de Colombia	Coronel (R) Luis Laverde Goubert
BIBLIOGRAFIA	Página 203
Sección Bibliográfica	Biblioteca del E. M. C.

ARTÍCULOS SELECTOS

RANCHO

LICORES

VESTUÁRIO

ESTUCHES FINÍSIMOS

PARA TOCADOR

REGALOS

SUPER-MERCADO

DEPARTAMENTO

MASCULINO

DEPARTAMENTO

FEMENINO

DEPARTAMENTO

INFANTIL



CONCURSO
"SIMON BOLIVAR"



Participan:

Todos los colombianos y los extranjeros residentes, con un estudio crítico, inédito sobre la obra de Rubén Darío.

Plazo de entrega:

Hasta el 15 de diciembre de 1966.

Premios \$ 10.000.00 y la edición de la obra.

centenario de rubén darío
1966-67

**Mayores detalles:
Seguros Bolívar**

Departamento Nal. de Promoción Carrera 10a. No. 16-39 piso 4o., Bogotá y en todas las oficinas de Seguros Bolívar en el país.

*Instituto Colombiano de Cultura Hispánica.
Biblioteca Nal. 211.*

ASPECTOS JURIDICOS

En esta sección:

La delincuencia, sus causas y proyecciones.



*Aún subsiste el problema
del Mar
Territorial*

*E*l Comando General de las Fuerzas Militares, por diferentes factores y desde hace tres años, expresó su pensamiento sobre el tema tan complejo de la soberanía nacional en los espacios marítimos,

Si bien es cierto que nadie discute hoy el principio de que todo Estado marítimo tiene derecho a ejercer soberanía sobre una faja más o menos extensa del mar que baña sus costas y que tal princi-

pio no se pone en tela de juicio por ser derivado del derecho natural, también lo es el hecho de que no es fácil llevarlo a la práctica por no existir un criterio universal definido para fijar hasta dónde se puede extender la anchura del mar territorial.

De otro lado, tenemos que aceptar que Colombia es un país marítimo por excelencia puesto que ocupa el extremo septentrional de la América del Sur con salida hacia los otros océanos del hemisferio occidental. Y, sin embargo, durante muchos años la misma forma de vida, la orografía y multitud de otros factores han tenido al país con sus espaldas vueltas al mar y con mentalidad de nación netamente continental. Su ubicación tropical y, por consiguiente, su idiosincrasia, junto con otros elementos constitutivos han sido determinantes para originar en ciertos momentos oportunas adquisiciones sobre problemas fundamentales que inciden directamente en la vida nacional; pero así como se han discutido en tales ocasiones, así también prontamente han sido relegados al olvido.

Es innegable también el progreso en ciertas materias y así vemos cómo en tres decenios el país pasó del transporte mular al de la era del jet, pero en cambio en otras actividades se ha mantenido en un estancamiento y la situación actual no es diferente a la vivida en los principios del presente siglo. Corrobora lo anterior la existencia de la Ley 14 de 1923 que en su artículo 17 dice: "Para los efectos del artículo 38 de la Ley 120 de 1919, sobre yacimientos o depósitos de hidrocarburos, y de la Ley 96 de 1922, sobre pesca en los mares de la República, SE ENTIENDE POR MAR TERRITORIAL UNA ZONA DE DOCE MILLAS MARINAS en torno de las costas del dominio insular de la República".

Así como el país ha avanzado en multitud de aspectos, también es lógico que se actualicen y se modifiquen las leyes, de acuerdo a las circunstancias que la realidad de la civilización impone a Colombia y se prevea el futuro de las generaciones venideras.

Como consecuencia de la inquietud del Comando General de las Fuerzas Militares, se promovieron conferencias con ilustres internacionalistas, exposiciones ante los supremos cuerpos legislativos, mesas redondas con propietarios y representantes de empresas pesqueras, información periodística tanto en los órganos de publicidad como en el diario jurídico y presentaciones por la televisión sobre la debatida aspiración de contar con una ley colombiana que defina la soberanía nacional en los espacios marítimos, acorde con el desarrollo que vive el país y en la cual se reconozcan los derechos similares de otros Estados, por principio de reciprocidad internacional, sin afectar la libre navegación en el mar.

Hay necesidad de aceptar que las conferencias para tratar este problema han fracasado en las negociaciones multilaterales, dando razón a la Convención de Ginebra realizada en 1958, que sabiamente en su artículo 4º, exige que una ley defina públicamente en forma unilateral las áreas o zonas de mar en las cuales se pueda ejercer la soberanía o jurisdicción para todos los efectos.

Colombia, mediante la Ley 119 de 1961, ratificó los mandatos de la Convención de Ginebra de 1958 y en ella se determinan en forma concisa y substancial los términos que el país interesado debe definir y precisar mediante el fundamento legal respectivo.

Para una mejor ilustración del problema, se transcriben las partes pertinentes a cada uno de ellos:

"LINEA BASE: Es la que une los puntos más salientes sin apartarse de la dirección normal de la costa y cuyas entradas no midan más del doble del mar territorial". (Artículos 4º y 7º).

"AGUAS INTERIORES: Son aquellas que van de la costa a la línea base y que incluyen bahías, golfos, ensenadas, etc". (Artículo 5º).

"MAR TERRITORIAL: Espacio aéreo situado sobre el mar, lecho y subsuelo donde el Estado ejerce la soberanía". (Artículo 19).

"ZONA CONTIGUA: Es aquella que colinda con el límite exterior del mar territorial y se extiende en dirección hacia alta mar". En principio, se ha reconocido, pero no aprobado internacionalmente, que la anchura del mar territorial y la zona contigua no deben exceder de las doce (12) millas contadas desde la línea base original.

"PLATAFORMA CONTINENTAL: Zona que circunda un continente o isla y que comprende desde la línea de bajamar hasta donde el declive desciende abruptamente hacia las grandes profundidades hasta los doscientos (200) metros, o más allá, hasta donde los recursos permitan una adecuada explotación".

MARES ADYACENTES: Concepto moderno del ejercicio de la soberanía, basado en el fin primordial de la explotación de los recursos naturales del mar. El derecho marítimo internacional se ha fundamentado en la costumbre que, a la postre, se convierte en norma legal. Sobre este concepto los países han legislado y, como prueba de ello, Argentina, Perú, Chile, Ecuador, Brasil, Costa Rica, Salvador y Bolivia se han pronunciado oficialmente sobre estos temas que atañen directa o unilateralmente a cada país.

La misma conferencia en su artículo 4º numeral 6 dice: "El Estado ribereño está obligado a indicar claramente la línea base en cartas marinas, a las que ha de dar una publicidad adecuada". En su artículo 5 numeral 1 dice: "Las aguas situadas en el interior de la línea base del mar territorial se considerarán como aguas interiores".

Vendría el interrogante de la línea de demarcación entre dos países vecinos. La misma conferencia es clara y precisa al respecto: "La línea de demarcación de los mares territoriales entre dos Estados cuyas costas estén situadas frente a frente,


o sean adyacentes, será marcada en las cartas a gran escala reconocida oficialmente por los Estados ribereños". El Artículo 12 dice: "Cuando las costas de dos Estados se hallen situadas frente a frente, o sean adyacentes, ninguno de dichos Estados tendrá derecho, salvo mutuo acuerdo en contrario, a extender su mar territorial más allá de una línea media determinada en forma tal que todos sus puntos sean equidistantes de los puntos más próximos de las líneas de base, a partir de las cuales se mide la anchura del mar territorial de cada uno de los Estados. No obstante, la disposición de este párrafo no será aplicable cuando, por la existencia de derechos históricos o por otras circunstancias especiales, sea necesario delimitar el mar territorial de ambos Estados en otra forma".

El proyecto presentado por el Comando General de las Fuerzas Militares, puntualizaba todos estos conceptos en forma definida, clara y explícita y, aún más, acogía la tesis del doctor Jesús María Yepes en la cual éste recomendaba cien millas de mares adyacentes como reserva nacional para los efectos de la pesca marítima.

Mucho se ha discutido sobre la riqueza pesquera de los mares colombianos. Lo cierto es el que aún habitantes de los países escandinavos, atravesando todo el Atlántico, vienen a tender sus redes cerca de nuestras costas. El incidente con el pesquero "DAY ISLAND" ocurrido hace pocos días reafirma lo anterior.

Debemos inquietarnos por estos problemas de soberanía nacional y pronunciarnos por medio de leyes que definan el criterio del Estado en materia tan importante, teniendo en cuenta los diferentes conceptos emitidos por organismos asesores y las recomendaciones presentadas por el Comando General de las Fuerzas Militares.

Corresponde ahora a los órganos del Poder Público cumplir su intervención y desplegar una diligente actuación a fin de cristalizar en hechos esta aspiración colombiana.



UN CRIOLLO SABANERO, HEROE DEL PERU Y DE AMERICA



Coronel JAIME DURAN POMBO

Dedico este trabajo a los Alféceces de la Escuela Militar de Cadetes, quienes el próximo 1º de junio se graduarán como Subtenientes del Ejército Nacional y quienes integran el curso que se denominará Coronel de Artillería "JOSE CORNELIO BORDA".

Se inició el combate después del medio día. Los agresores encontraron resistencia más seria de la que habían apreciado. Una de las granadas que disparaban las embarcaciones enemigas se introdujo al Torreón de la Merced, en donde estaba instalado el Comando de la defensa del Puerto. El artefacto estalló. La explosión incendió los saquitos de pólvora negra que los Artilleros venían utilizando para responder al ataque naval. La violenta detonación que siguió, hizo estremecer todas las otras fortificaciones del Callao. La onda explosiva —aun cuando débil— alcanzó a ser percibida por las gentes de la ciudad de Lima.

Muchos fueron los destrozos que sufrió el Torreón. Los cañones quedaron inutilizados; la munición perdida, los muros, el almenar y los andamiajes resquebraados, en parte demolidos y seriamente averiados.

Una columna de humo, pólvora, tierra y escombros se levantó desde las costas del Pacífico hacia el cielo. Era, como el postrer homenaje que al Dios de América, de la Libertad y de la Patria, rendían quienes se habían

inmolado, por el caro ideal de la Independencia.

Con la detonación, el estupor sobrecogió a los contendientes. Las bocas de fuego, de unos y de otros, dejaron de arrojar sus cargas mortíferas. El silencio que sigue a las fuertes explosiones se extendió sobre la playa y las olas del mar. La vieja fortificación se doblegó como un coloso cansado de combatir. Fue éste el último estrago que, en las tierras hasta entonces libres de América, causaron las armas españolas.

En medio de los escombros, mutilados y cercenados por las esquirias se hallaban, entre otros, los cadáveres del Coronel Don José Gálvez, Ministro de Guerra del Perú y del Coronel Colombiano Don José Cornelio Borda y Sarmiento.

Pasado el estruendo, el Comandante español aprovechó la sorpresa para poner proa hacia la Isla de San Lorenzo. Eludía el combate. Varias de sus embarcaciones estaban en peligro de zozobrar. Se refugió en la Isla para reparar las averías mayores y zarpar para siempre rumbo a las Filipinas. Este fue el último intento que hizo España para reconquistar sus antiguas posesiones de Sur América.

Así fue la tarde del dos de mayo de 1866 en el Callao. El Almirante español Méndez Núñez había escogido precisamente ese día para atacar el principal puerto del Perú. Quería, con un triunfo que nunca logró, celebrar las efemérides gloriosas que la Madre Patria conmemora en esa fecha. Si el pueblo de Madrid, se levantó contra los invasores napoleónicos en 1808, sus descendientes peruanos supieron, también, defender la Independencia y soberanía que, conseguida después de cruenta lucha en Ayacucho, estaba ahora amenazada por las naves que Isabel II enviaba al Pacífico a realizar expediciones científicas —según decía—


pero en realidad a desembarcar y ocupar Valparaíso, Abtao, El Callao y posiblemente Guayaquil.

Delicada era la situación que atravesaba el Continente. Hispanoamérica era codiciada por las grandes potencias. Francia con la venia y colaboración de los Gobiernos de Londres y Madrid, había entronizado un Emperador Austriaco en Méjico. El aventurero Norte-Americano William Walker después de deponer al Presidente Chamorro de Nicaragua y asumir el poder ejecutivo en ese país, había invadido a Honduras para realizar asalto similar contra el Gobierno de Tegucigalpa. Entre tanto, las naciones libres de América, se trababan en querellas domésticas o en disputas de fronteras con sus vecinas. Las jóvenes naciones recién salidas del coloniaje parecían ser fácil presa de las ambiciones de Napoleón III, de la Reina Victoria de Inglaterra, de O'Donell el Ministro de Isabel de España o de los aventureros esclavistas de California.

El triunfo de los peruanos en el Callao al repeler la agresión del Almirante Méndez Núñez, y la victoria de Benito Juárez en Querétaro —donde hizo prisionero a Maximiliano de Habsburgo— marcan el epílogo de la guerra Magna de la Independencia en los pueblos que por entonces habían conseguido ya libertarse de España.

La participación de nuestro compatriota, el Coronel de Artillería Don José Cornelio Borda, en tan importante y significativa acción de armas, lo señala como héroe no solamente de la libertad del Perú sino de la Independencia de América seriamente amenazada entonces. Nuevamente la sangre colombiana se vierte en las tierras de los Incas, obedeciendo el mandato de Córdoba en Ayacucho ¡Armas a discreción! ¡Paso de vencedores!

Conmemoramos el primer centenario de la defensa del Callao. Uno de los



GENERAL JOSE CORNELIO BORDA
HEROE NACIONAL
1829 — 1866

actos más importantes para celebrar esta efemérides es la repatriación de los restos del héroe colombiano. Van ellos a reposar en el Panteón Militar de esta ciudad de Bogotá. Allí estarán custodiados por las armas de la República y bajo la sombra del tricolor nacional; es ese el sarcófago que corresponde a quien dió su vida por la libertad, y en su adolescencia escogió como profesión —para servir mejor a Colombia— la noble carrera de las armas. Regresan sus despojos mortales a la ciudad capital, testigo de sus primeros estudios y centro económico, cultural y social de esta bellísima Sabana de Bogotá, en uno de cuyos fundos, propiedad de sus progenitores, la hacienda de Turrillas, vió la primera luz.

El paisaje bucólico del rincón occidental de la Sabana de Bogotá es el escenario donde se desarrollan los primeros años del futuro héroe del Callao. Los sauces y cipreses que orlan las riberas de los ríos Funza, Bojacá y Facatativá son testigos de sus travesuras infantiles. Allí, cuando promedian las tardes frías del altiplano, en compañía de sus hermanas Carlota, Gertrudis, Emilia y Teófila, contempla el encierro de la vacada y toma parte en algunas de las labores rurales que sus tiernas manos pueden ejecutar. A la hora del "Angelus" llaman a los niños para el "Rosario" que diariamente es rezado por su madre doña María Dolores, en compañía de sus hijos, de las personas del servicio doméstico, de los peones de la hacienda y de algunos campesinos de la vecindad. Don José Cornelio —el progenitor— preside esa devoción; cuando terminan las "Letanías", con su voz reposada y grave, lee el "Santo del día" en el "Año Cristiano". Luego se sientan a manteles para la cena, durante la cual comentan los acaeceres de la jornada. Después, piden la "Bendición" a Don Buenaventura, el abuelo paterno; y,

los niños van a la cama. Así se suceden, uno tras otros, los días tranquilos y apacibles en la hacienda solariega de don José Cornelio Borda y Esguerra.

Generalmente algún amigo o pariente de "Cuatro Esquinas" o Facatativá, es huésped de los propietarios de Turrillas. Algunas veces, llegan visitas de Bogotá. Por ellos se conocen las noticias más importantes y los comentarios políticos del momento. La sucesión del General Santander en la Presidencia de la República había dividido las opiniones políticas de los contertulios del matrimonio Borda - Sarmiento. Don José Cornelio, había sido partidario de la dictadura de Urdaneta. Hasta lo había visitado en Funza cuando viajó a celebrar el Convenio de Juntas de Apulo. En realidad, una vez muerto el Libertador sus simpatías políticas por el General Urdaneta habían terminado. Desde entonces estuvo siempre con la legalidad representada por Don Domingo Caicedo. Ahora, el Doctor José Ignacio de Márquez era, en su opinión, el ciudadano más indicado para dirigir los destinos nacionales, ya que entre los bolivarianos, como se denominaban los amigos de El Libertador, existía, eso sí, mucho descontento, pero no habían podido acordarse para encontrar candidato que dirigiera el Estado.

En realidad Don José Cornelio, aun cuando tenía bien cimentadas sus creencias religiosas y sus ideas partidarias, no sentía ninguna afición por las actividades políticas. Era campesino. Como tal, profesaba ese amor entrañable que se siente a la tierra que se cultiva: consideraba secundarias cualesquiera otras actividades. Amaba el campo, experimentaba el placer de ver brotar la simiente, de recolectar los frutos, de cuidar los animales. En él, era la voz de la sangre. Era un mandato ancestral. Su abuelo, el Capitán Don Antonio de La Borda y Bur-

gos, al venir de Quito, a instalarse en el Virreinato de la Nueva Granada, que había sido la tierra de los primeros de su raza que vinieron al Nuevo Mundo. Se había radicado en la Provincia de Tunja, donde construyó "Casa Grande", en una hacienda del Valle de Samacá. Allí había nacido Don Buena-ventura quien luego se trasladó a la Sabana; adquirió una propiedad en Serrezuela y contrajo matrimonio con su parienta Doña Crisanta Esguerra y Cuervo, pertenecientes a familias criollas radicadas en Bosa, Tenjo y Funza y dedicadas también a las labores del campo.

Don José Cornelio Borda y Esguerra siguió el rumbo que le trazara su padre, quien, muy anciano, de más de 81 años falleció en Serrezuela en 1834. Acrecentó las pertenencias de sus mayores. Entre 1830 y 1840, adquirió las estancias de la "Majada" y "El Tabaco" de la antigua hacienda del Novillero. Luego, cerca de Fontibón, compró las Haciendas de "El Tablón" y "Guzmán de Zea" que habían hecho parte de la dehesa llamada "Rincón del Zay". Todas pertenecían al mayorazgo del Marqués de San Jorge quien, después de la Independencia, cambió su título nobiliario español por el de Zay de Bogotá; dividió sus latifundios y, poco a poco, fue enajenándolos, iniciando, quizás involuntariamente la parcelación de la Sabana de Bogotá.

El próspero propietario de "Turrihas", "La Majada", "El Tabaco", "Guzmán de Zea" y "El Tablón" había contraído matrimonio el 17 de septiembre de 1824 con Doña María Dolores Sarmiento Sánchez descendientes de familias establecidas en Gachetá y Lenguazaque, personas nobles, limpias de toda mala raza" como rezaban los certificados de hidalguía que por entonces se extendían. En realidad, Don José Cornelio hubiese podido cantar como Gabriel y Galán:

"... quise yo ser como mi padre era
y busqué una mujer como mi madre
entre las hijas de mi hidalga tierra

... ..
Compartían mis únicos amores
la amante compañera
la patria idolatrada,
la casa solariega,
con la heredada historia,
con la heredada hacienda.
'Qué buena era la esposa
y qué feraz la tierra'
Qué alegre era mi casa
y qué sana mi hacienda, ...".

No duró muchos años el feliz enlace. Cuando José Cornelio, el menor de los hijos quien había nacido en 1829, estaba llegando a los nueve años de edad, falleció Doña María Dolores. El duelo y el pesar invadieron el feudo. Para el padre viudo era muy difícil el cuidado de los niños en la propiedad rural. Además, era indispensable seguir atendiendo los menesteres de las dehesas. La educación de los menores, especialmente la del varón, imponían el sacrificio de separarse de ellos. Se resolvió entonces enviarlos a Bogotá al cuidado de uno de sus tíos maternos.

En la calle de Florián de esta ciudad de Bogotá, capital de la República de la Nueva Granada como entonces se llamaba nuestra patria, estaba ubicada la residencia del Doctor Joaquín Sarmiento, uno de sus más afortunados médicos. Era además, hombre de espíritu emprendedor. Durante su vida se vinculó a importantes empresas de progreso nacional, tales como la fundación del Banco de Bogotá, la construcción del Ferrocarril del Norte, la importación de semovientes de razas seleccionadas, el mejoramiento de las semillas de trigo que cultivaba en sus propiedades rurales aledañas a la ciudad y beneficiaba en el molino que había instalado en la Quinta de los Alisos. Vivía el Doctor Sarmiento con el lujo y refinamiento

que le permitían su cuantiosa fortuna y su esmerada educación. Le acompañaban dos de sus sobrinas; Doña Sofía y Doña Helena, la primera, fue más tarde su esposa y viuda, muchos años después, víctima de uno de los más atroces crímenes que se han perpetrado en esta ciudad.

A ese hogar de la calle de Florián vino a instalarse, para iniciar estudios, el único hijo varón de Don José Cornelio Borda. Algunos meses antes de la llegada del niño, una prima hermana de su padre, Doña Mercedes Borda y Romero había contraído matrimonio con Don Ulpiano González. Era una joven pareja. El apenas sobrepasaba los 22 años y ella aún no llegaba a los 18. Los recién casados, habían fundado en la ciudad un colegio particular para un reducido número de alumnos. Allí ingresó el niño José Cornelio que, —suponemos— ya había recibido posiblemente de sus padres, las primeras nociones del saber humano.

Silenciosa y como desierta debió parecerle la casa de la hacienda de Turriñas a su propietario. Ya no estaban allí ni la esposa ni el "Abuelito" como llamaban sus nietos a Don Buenaventura. Faltaban, al menos temporalmente, las risas, el movimiento y el alboroto de la prole. Sin embargo, graves preocupaciones patrióticas vinieron —en parte— a distraer al hidalgo campesino, de su tristeza.

El equilibrado Gobierno que presidía el Doctor José Ignacio de Márquez se vio casi, sorpresivamente, perturbado por las airadas protestas y desórdenes que algunos Frailes habían patrocinado en la ciudad de Pasto. Nuevamente la guerra civil amenazaba al país. Las pasiones políticas caldeaban los ánimos. Solamente el prestigio y la personalidad del General Francisco de Paula Santander podría —al mediar en la contienda— evitar los graves males que se sentían venir sobre la Pa-

tria. El Grande Hombre era venerado por sus amigos y respetado por sus adversarios; unos y otros, acataban sus opiniones y consejos. Desgraciadamente, su enfermedad y su muerte privaron al Hombre de Leyes, de prestar este último servicio a Colombia.

El duelo nacional y, la desaparición del más ilustre de los Colombianos solamente sirvió como pausa transitoria en la contienda. El incendio se propagaba por casi todas las provincias. En varias comarcas aparecieron caudillos que se proclamaban así mismos Jefes Supremos. Con ese nombre "Guerra civil de los Supremos" se desata otra de nuestras contiendas domésticas.

En la Polonia, cerca del Socorro, el Coronel Manuel González derrota a las tropas del Gobierno, reforzado con gentes de Pamplona, Vélez y Tunja; ocupa a Zipaquirá y amenaza con tomarse a Bogotá. Partidas de soldados de una y otra banda recorrieron la Sabana en busca de bagajes, ganados vacunos y alimentos. La vida pastoril de los rústicos y de los propietarios de las haciendas es violentamente perturbada. El Presidente Doctor de Márquez se retira al Cauca a unirse con el grueso del Ejército. Encarga del Gobierno en la Capital, al Vice-Presidente Don Domingo Caicedo. Los papeles y pasquines que se editan en la capital, por unos y otros, son redactados con tanta acerbia y acritud que no son la mejor contribución para sossegar los ánimos y calmar los espíritus.

Ante el peligro de que Bogotá fuese ocupada por las tropas rebeldes que el Coronel González tenía acantonadas en Zipaquirá, el Gobierno decide llamar a su servicio al Coronel Juan José Neira, veterano de la Guerra de la Independencia, que vive dedicado a las faenas campestres en su hacienda del Tiche en Ubaté. Su temeridad y valor personal son proverbiales. De él se na-

rran hazañas increíbles cuando hacía parte de la célebre guerrilla de los Almedas, la cual hostilizaba en Machetá y Chocontá a las tropas de Sámano y Barceiro. La guerrilla además establecía enlace y comunicación por intermedio de Policarpa Salavarrieta, entre los patriotas de Santafé y las tropas del General Santander en Casanare.

Neira, el antiguo veterano que frisa apenas en los cuarenta años de edad, limpia el orín de su lanza, carga sus pistoias de cantonera y jinete en brioso corcel se traslada a la Capital a responder el llamado del Ejecutivo. Intemperante, protagoniza un incidente con los editores de un escrito en el que se irrespeta a las autoridades. De todas maneras anima a los tímidos, dá confianza al Vice-Presidente de la República y organiza —no se sabe de donde— algunas fuerzas para defender la ciudad. Sus estafetas y propios galopan llevando mensajes a los amigos del Gobierno en los fundos de los alrededores de Bogotá. Uno de estos llega cerca a Facatativá hasta las propiedades de Don José Cornelio Borda y Esguerra.

Extraño trajín hay en el campo por estos días. Se doman potros cerreros; se repara el atalaje; se limpian y arreglan armas enmohecidas; seorean viejas cartucheras. Las mujeres salan el tasajo y remiendan y surcen uniformes que andaban olvidados en los desvanes. Se reúnen capataces, señores y peones y se improvisan instrucciones militares.

Los "Supremos", entre tanto, tratan de acercarse a Bogotá. Han organizado una importante vanguardia de Caballería, que comanda otro ilustrado veterano de la Independencia, el Coronel Juan José Reyes Patria; el mismo a quien el Libertador Bolívar distinguió en el Pantano de Vargas y en Boyacá, añadiendo a su apellido ori-

ginal la palabra "Patria" que mereció por brillantes actuaciones en aquellas batallas. Esas tropas salen de Zipaquirá y por el camino de Chía y Cota pretenden llegar hasta Funza, para de ahí marchar sobre la Capital.

Enterado el Coronel Neira del movimiento adversario, acelera los últimos preparativos y sale a su encuentro. Fu la hacienda de Buenavista, entre Cota y Funza, allí donde la quebrada de la Culebrera desagua en el Río Chicú, espera Reyes Patria el ataque de su enemigo. Dos colosos van a medir su bravura en un encuentro de titanes. Reyes Patria pierde la partida y a Juan José Neira se le escapa la vida por la herida que recibió en la refriega. Bogotá está por ahora fuera de peligro: Neira moribundo es trasladado a la ciudad. El Coronel González ha abandonado a Zipaquirá y se dirige hacia el norte.

El triunfo de Neira es muy importante para el Gobierno, pero solamente después de algún tiempo logra dominar la insurgencia en las otras provincias.

Don José Cornelio, el criollo sabanero de Turrillas, no ha sido y no ha tenido —que sepamos— nunca antes en su vida actuaciones militares. Consideró ahora de su deber contribuir en la medida de sus posibilidades a defender sus principios políticos y al gobierno legítimo. Su fortuna y su vida las ofreció para esa empresa. Se enroló a las milicias de paisanos que organizara el Coronel Neira y a sus órdenes marchó en busca del enemigo. Su contribución es muy importante y su actuación como combatiente en la acción de Buenavista, fue muy encomiada.

Suponemos que su hijo, quien por esta época contaba trece años de edad, tuvo que enterarse y hasta coadyuvar en los preparativos bélicos de su progenitor. Al menos una lección si recibió,

la obligación de defender en cualquier edad los principios que se consideren justos dejando a un lado la familia, la comodidad y la holganza.

No es erróneo suponer también, que el niño, por esta época residente en Bogotá en la casa del tío, Doctor Sarmiento, participara con otros muchachos de su edad en ese episodio de la vida capitalina que se llamó la "Gran Semana". Se efectuó para celebrar el triunfo de Neira y para motivar en las gentes la idea de defender la ciudad, ya que no se descartaba la posibilidad de que pudiese ser atacada otra vez. Nuevamente —como en los tiempos de Don Antonio Nariño— se paseó por las calles la imagen del Jesús Nazareno de la Iglesia de San Agustín, con charreteras e insignias de Generalísimo. Los rapaces que acompañaban el séquito, dice el cronista. gritaban ¡Mueran los judíos! con lo cual no se referían seguramente a quienes sacrificaron a Cristo, sino a los pastusos, caucanos y demás que el General José María Obando había levantado contra el Gobierno en todo el país. Los bogotanos, como antaño, volvieron a vivir aquellos días de la "Patria Boba". Los jovencitos servían como ayudantes en las obras de fortificación que, en las afueras de la ciudad, se ejecutaban por gentes de todas las clases sociales. Otros eran empleados como pinches de cocina, para asistir a las aristocráticas damas que preparaban la alimentación de quienes construían las obras de defensa de la ciudad. Nos imaginamos que el futuro héroe del Callao no era extraño a estas actividades que afectaban a toda la ciudad y a personas muy cercanas a sus caros afectos.

La paz renació en la República. Regresó el Presidente Dr. de Márquez a la capital y fue elegido para sucederle en el solio el General Pedro Alcántara Herrán. La Guerra civil de

los "Supremos" causó los estragos físicos, morales y económicos propios de esta clase de conflictos. Terminada la contienda, las gentes regresaron a sus labores habituales para rehacer con el duro trabajo lo que se había perdido durante el conflicto. El hidalgo campesino de "Turrillas" se encontraba dedicado a reparar los daños que durante la guerra habían sufrido sus dehesas, cuando en 1843, le sorprendió la muerte. Sus hijas Carlota, Getrudis, Emilia y Teófila la mayor de 18 años de edad, y José Cornelio que apenas tenía 14, quedaron bajo la tutoría de su tío el Doctor Joaquín Sarmiento.

El 1º de abril de 1845, tomaba posesión de la Presidencia de la República el General Tomás Cipriano de Mosquera. Por iniciativa del Gobierno, se expidió el 1º de junio de 1847, la Ley Sexta de ese año, que en su parte principal decía:

"El Senado i Cámara de Representantes de la Nueva Granada, reunidos en Congreso decretaron:

Artículo 1º. El poder Ejecutivo establecerá, en el lugar que estime conveniente, un Colejio militar destinado a formar oficiales científico de Estado Mayor, de ingenieros, artillería, caballería e infantería, e ingenieros civiles".

Fue éste, después del ensayo que en Antioquia hiciera el Sabio Caldas durante la Independencia, la segunda oportunidad en la que, se hizo crear un instituto docente militar.

El Gobierno puso especial interés en la organización del Colegio Militar, que inició tareas el 2 de enero de 1848 en una casa cercana al Observatorio Astronómico, institución científica que fue anexada al nuevo plantel. Fue su primer director el General José María Ortega y Ricaurte prócer de la Independencia.

Entre los profesores se contaban: El General Joaquín M. Barriga, los Coroneles Agustín Codazzi, Antonio R. de Narváez y Joaquín Acosta; el matemático don Lino de Pombo, varias veces Ministro de Relaciones Exteriores; el físico José Evoli, el químico francés Levy, el dibujante Miguel Brancho, el Doctor Gálvis y algunos más.

A los alumnos oriundos de varias comarcas del país, les otorgó el Gobierno becas de 1.200 reales anuales, a cada uno. La nómina de los cadetes fundadores según el historiador Gustavo Arboleda, fue la siguiente: Pensionados: Esteban Zamarra, por Antioquia; Manuel Garcíaherreros, por Pamplona; Juan Francisco Urrutia, por Popayán; Miguel Padilla y Pablo Emilio Durán, por el Socorro; Antonio Merizalde y Celedonio Umaña, por Tunja; Joaquín Barriga, Rafael Pombo, Isaac Arias, Manuel Ponce de León, José Cornelio Borda, Alejo Hinestrosa, Ignacio Ortega, Celestino Castro, por Bogotá. Particulares: José María Arrubla, Sixto Barriga y Emilio Escobar.

El poeta Rafael Pombo dejó un cuaderno de apuntes sobre su ingreso al Colegio Militar, que nos sirve ahora para acompañar al joven José Cornelio en sus primeros pasos en la carrera de las armas; ambos fueron condiscípulos e iniciaron sus estudios el mismo día.

Los aspirantes a cadetes habían venido preparándose desde mediados del año anterior (1847), para rendir los exámenes de admisión. Según Pombo, el 12 de diciembre presentaron las pruebas de aritmética, álgebra y francés. El 18 del mismo mes, las de caligrafía y escritura. El 14 les habían entregado espada y corbatín. Hicieron su presentación reglamentaria el 1º de enero de 1848; los "enfilaron" según dice el Poeta, conocieron a sus comandantes y les asignaron la Compañía

y Fila a que iban a pertenecer. Parece verlos llegar en la mañana de ese primero de enero, a la puerta del Colegio a los diez y nueve jóvenes, que iban a ingresar al primer curso. Parihueleros y cargucros les ayudaban a conducir el equipo y elementos con que debían presentarse, el colchón, las almohadas, etc. y, como dato curioso una bacinilla de metal de dos reales que ordenaba el reglamento.

Al día siguiente fue la inauguración oficial del Colegio, en solemne ceremonia, a la cual asistió el Vicepresidente de la República.

Borda se graduó de ingeniero civil y militar, presumimos que en 1851, año en el que obtuvo su título en lo civil, solamente el Poeta Pombo. José Cornelio y su primo Alejandro Sarmiento, fueron los dos únicos alumnos del Colegio Militar que optaron por la especialidad Castrense. Sarmiento a quien sus compañeros denominaban "El desbaratado", se encontraba en julio de 1851 todavía como alumno del colegio; como tal, lo designaron Comandante de una Tropa que se organizó con colegiales del Rosario, y que intervino en la prisión de Don Mariano Ospina Rodríguez, acaecida en una de las noches de ese mes. Borda debía por entonces hallarse como cadete o alférez del Colegio Militar. Posiblemente la graduación se efectuó a fines de ese año.

El doctor Alfredo Bateman y don Eduardo Contreras han ejecutado muy interesantes bosquejos biográficos del héroe del Callao. Ellos nos han servido de guía en este trabajo. Ninguno de los dos precisa la época en la que Borda abandonó el Colegio Militar y viajó a Europa, a perfeccionarse en sus estudios. Se sabe que en 1858 había ya regresado al país.

La afirmación que hace el señor Contreras cuando dice: "al cabo de 14 años regresó al lado de los suyos" nos parece equivocada por cuanto ella

significaría que su salida se había efectuado en 1844, época en la cual no se había aún creado y organizado el colegio militar, al cual, sin ninguna duda, ingresó nuestro personaje siendo uno de sus más aventajados alumnos.

De la imprecisión de la época en la que viajó a Europa ha surgido, en nuestra opinión, el error de afirmar que niño o adolescente, su tutor el doctor Joaquín Sarmiento resolvió enviarlo a estudiar a París. Cuando José Cornelio ingresó al Colegio Militar tenía más de 18 años de edad. Aceptando como creemos que se graduó de ingeniero civil y militar en 1851, tenemos que afirmar que viajó cuando ya era mayor de edad, ostentaba un grado dentro del escalafón militar y un título de ingeniero. Esto no significa que la resolución de perfeccionarse en el viejo continente, en las materias de su especialidad y afición, no hubiese sido acordado con su tío don Joaquín y sus otros parientes.

El 1º de marzo de 1850 en el que suponemos a Borda alumno del Colegio Militar, la mayor de sus hermanas doña Carlota, contrajo matrimonio con don Vicente Durán Sánchez, con quien la unía un lejano parentesco. La boda de la mayor de sus hermanas nos confirma la idea de que José Cornelio, quien debía representar a su difunto padre en la ceremonia, no se ausentó del país sin haber concurrido a ella.

En relación con su permanencia en Europa, el Doctor Bateman afirma lo siguiente: "Al fallecer su padre, su tío don Joaquín, resolvió enviarlo a Europa a que continuara allí sus estudios, los que adelantó en París, coronando la carrera de ingeniería civil y militar. Luégo de haberse diplomado, en busca de otros fundamentos científicos, emprendió varios viajes por Europa visitando varios Departamentos de Francia, Alemania, casi todas las Provincias de España, el Piamonte, los Estados Pontificios, Nápoles, Toscana y

Venecia; visitó también a Bélgica, Irlanda y Escocia. Dice Ortega Ricaurte que en todos estos viajes: "observó" la civilización europea con curiosidad de viajero para quien las diversas rutas traen todos los días una nueva impresión. En cuadernos plenos de interés destinados por su proverbial discreción, a un reducido número de amigos, afortunados, consignó el fruto de sus observaciones, anotó cuanto golpeaba a su imaginación, dejó enseñanzas para adoptarlas al progreso incipiente de la Patria". Su enorme consagración investigadora y sus conocimientos técnicos, le abrieron de par en par las puertas de la reputación. La nación Francesa que acometía en ese entonces grandes empresas, lo encargó de la construcción de las vías férreas de la capital del Sena, así como la realización de otras no menos importantes del Estado; trabajos que ejecutó a satisfacción general. Como consecuencia de estos trabajos, el Gobierno Francés le expidió el nombramiento de Ingeniero Jefe de los Ferrocarriles que había construido. Cargo que no desempeñó, porque ya había anunciado el regreso a su Patria.

En la Biblioteca de la Sociedad Colombiana de Ingenieros se encuentran catalogados una serie de trabajos manuscritos, casi todos en francés, escritos por José Cornelio Borda indudablemente en la época cuando estuvo en Europa. La sola enunciación de las materias a que ellos se refieren señalan la categoría científica de su actor, quien seguramente dictó una serie de conferencias sobre ellos. Tratan de Cerámica, Arquitectura, Cinema, Construcción, Máquinas, Construcción de Ruedas Hidráulicas y Turbinas, Ferrocarriles, Química, Química analítica, Explotación de las Minas, Geología, Geometría Descriptiva, Hidráulica, Historia Natural, Legislación, Psicología, Metalurgia, Máquinas de vapor, Mecánica, Física

Industrial, Química Industrial, Resistencia de Máquinas, Rutas y Navegación, Geometría y Trigonometría, Cálculo Analítico y Viajes por Italia.

En 1858, Borda que ya había regresado al país y el Ingeniero Manuel Ponce de León, exalumno también del Colegio militar, presentaron a la Alcaldía de Bogotá los proyectos para la construcción de dos puentes sobre el Río San Francisco.

La licitación la perdieron los nacionales y la obra fue adjudicada al Ingeniero Inglés Tomás Reed. Los reparos que Borda y Ponce pusieron al proyecto del extranjero no fueron aceptados, más, el tiempo vino a dar la razón a nuestros compatriotas, ya que el Puente del Telégrafo que fue el construido por el Inglés, se derrumbó algún tiempo después. En 1859 fue nombrado Borda Director del Observatorio Astronómico. El doctor Bateman, autoridad muy calificada en estos asuntos, informa: "Por ese entonces dictaba clases de matemáticas. Lo único que se sabe de su labor, entonces, fue la publicación de un calendario arreglado al meridiano de Bogotá, seguido por la guía oficial y descriptiva de la ciudad". Poco tiempo después el turbión de la Guerra Civil de 1860, sacó a nuestro personaje de sus labores docentes y científicas y lo llevó a los campos de combate.

Borda fue llamado al servicio activo del Ejército de la Confederación Granadina. Según unos, con el grado de Sargento Mayor; según otros, con el de Teniente Coronel. Creemos por el cargo que se le dió —2º Comandante del Tercer Batallón de Artillería de la VI División— que fue como Sargento Mayor que reingresó a las filas. No nos ha sido posible conocer la Hoja de Servicios ni las copias de los despachos militares que se le debieron otorgar. Estos documentos son indispensables para poder aclarar los vacíos que deja el estudio de su vida militar, incluyen-

do el que anotamos anteriormente sobre su egreso y graduación en el Colegio Militar y la manera como el Gobierno le validó los grados inferiores para que ingresara en 1860 como Oficial Superior del Ejército. No está por demás aclarar, que casos como el que ahora anotamos con relación con el Sargento Mayor Borda y Sarmiento fueron de frecuente ocurrencia durante nuestras contiendas civiles.

Borda llevó una muy importante innovación en el empleo técnico de la Artillería, que consistió en rayar las ánimas de los cañones. El procedimiento por él empleado en nuestro Ejército, fue el mismo que más tarde aplicó en el Perú, cuando el ataque de la Flota Española, y sobre el que también dió instrucciones escritas a las autoridades militares de Chile, a fin de que lo empleasen en la defensa de Valparaíso.

El Cañón y el Obús, armas de la Artillería, fueron construidos al principio con tubos cuyas paredes interiores eran lisas, lo que no permitía mucha seguridad en la dirección y corrección del tiro. Para corregir este inconveniente balístico se idearon las estrías o rayas rectas, que seguían el mismo sentido que recorre el proyectil dentro del ánima. Entonces se descartó por inconveniente el rayado en cualquier otra forma. En 1845 un Oficial del Piamonte, parece que de nombre Cavalli, hizo ensayos sobre el rayado helicoidal para las armas de fuego, con muy buenos resultados. Este procedimiento fue de importancia trascendental en toda la balística; revolucionó la Artillería de Campaña ya que este sistema y el adelanto en la fabricación de las pólvoras de proyección, permitió que los cañones dejaran de ser armas de acompañamiento de la Infantería, para convertirse en arma de apoyo directo y apoyo general.

Los procedimientos de Cavalli, novedad en Europa en la época en que Borda estudiaba allí, debieron llamar su

atención. El fue quien lo trajo a nuestra Patria y posiblemente también al Perú y a Chile. Don Angel Cuervo, tan minucioso en todos los detalles, al referirse a su obra "Cómo se evapora un Ejército" a esta importante innovación que trajo nuestro personaje, solamente le dedicaba seis palabras, dice así: "Y Borda que rayo las culebrinas".

En 1859, presidía la Confederación Granadina nombre entonces de nuestra Patria, el Patricio Conservador don Mariano Ospina Rodríguez.

Señales de tormenta política amenazaban a la República. Los Conservadores de Santander se levantaron en armas contra el Gobernador Liberal de aquel Estado. Los Liberales de Bolívar depusieron al Gobernador Conservador de Cartagena. En el Cauca ejercía el mando el General Tomás Cipriano de Mosquera; los conservadores quisieron deponerlo por considerar que estaba abandonando las tradicionales doctrinas de su partido para adoptar las del radicalismo. Ante el peligro de la insurgencia en el Cauca, el General Mosquera se amistó con el Caudillo Liberal José María Obando. Este entendimiento tuvo gran significación en la vida política del país. Los dos grandes hombres, veteranos de la Independencia, habían sido enemigos irreconciliables durante toda su vida; en alguna ocasión se habían desafiado y batido en duelo.

El Cauca entonces asumió la plena soberanía y apoyado por los Gobernadores de Santander y Bolívar se rebeló contra el Gobierno Central. Mosquera se llamó así mismo gran General y Supremo Director de la Guerra, marchó contra el Estado de Antioquia donde primero venció pero posteriormente fue derrotado. Se firmó un convenio en Manizales por el cual se suspendían las hostilidades.

El presidente Ospina Rodríguez no aprobó lo pactado. La tregua fue aprovechada por el General Mosquera para reorganizar sus huestes. La guerra con-

tinuó. Los caucanos se dirigieron hacia Cundinamarca. En Neiva se unió a la revolución otro Prócer de la Independencia, el General José Hilario López. Entre tanto don Julio Arboleda llegaba al Cauca procedente de Panamá y se apoderaba de aquel Estado. El gran General, entre Honda y Ambalema, trataba de cruzar el Magdalena para apoderarse de Bogotá y derrocar al presidente Ospina cuyo período constitucional terminaba el 31 de marzo. Todo este turbión que asola al país y perturba los ánimos coge en sus garras a José Cornelio Borda, que abandona sus instrumentos de trabajo y sus cálculos matemáticos para ir a la guerra.

Ante tan apurada situación el Gobierno del señor Ospina envió la VI División del Ejército de la Confederación, al mando del Coronel Gutiérrez Lee al alto Magdalena con la misión de impedir que el General Mosquera cruzara el río. De esta División hacía parte el tercer Batallón de Artillería del cual era el 2º Comandante el Sargento Mayor José Cornelio Borda. Mosquera hábil y político, se propuso dilatar el encuentro con el enemigo, así conseguía que se venciera el período constitucional del doctor Ospina y desgastar al Ejército contrario, de más de 6.000 hombres, que en la molición y la holganza se desmoralizaba o se "evaporaba" como afirmó don Angel Cuervo.

El Coronel Gutiérrez acantonó sus tropas en Guaduas. Allí pasaron dos semanas enteras de inacción. Algunas misiones de reconocimiento son encomendadas a Borda. Por último a fines de febrero, parte del tercero de Artillería, recibe una misión de fuego sobre Ambalema. El enemigo que se dá cuenta del movimiento, lo hostiliza y lo obliga a retirarse a la Barrigoná, en donde se atrinchera. El Coronel Gutiérrez trata de salvar sus cañones y marcha a la Barrigoná. Mosquera cru-

za el Magdalena y los ataca el 2 de marzo. No se le pueden escapar. El encuentro es violento; al llegar la noche Gutiérrez Lee se desprende y marcha hacia Chaguaní. Allí los Jefes de ambos bandos pactan una tregua de 6 días. El astuto General Mosquera los aprovecha para acantonar sus tropas en Guaduas. Gutiérrez Lee no le ataca y se dirige en una penosa marcha hacia La Mesa. Mosquera sigue a Villeta y de allí se dirige hacia la Sabana de Bogotá. Gutiérrez Lee junto con las tropas que el General París trae del Tolima, ocupa a Facatativá. En Subachoque, chocan violentamente los adversarios. En oscura y siniestra emboscada pierde la vida el General Obando. La reacción de los negros caucanos al conocer la muerte de su Jefe, por quien tenían especial veneración, es violentísima. El Ejército de la Confederación abandona el campo de combate. La Orden del Día registra el heroico comportamiento de Borda. Mosquera marcha a Usaquén y posteriormente entra a Bogotá. En este último combate el Teniente Coronel José Cornelio Borda dirige los fuegos de Artillería. La Confederación ha perdido la guerra, pero ésta aún no ha terminado.

Todavía se lucha en defensa de la ciudad capital. En el cerro de Monserate, en la Iglesia de San Diego, en San Victorino, en la Plaza de Bolívar. El 18 de julio de 1861 el gran General entra triunfante a la ciudad. Las cárceles se abren para evacuar a los presos políticos liberales y... para recibir a los conservadores. ¡Cosas de nuestras contiendas civiles!

Para aplastar definitivamente a las Tropas de la Confederación Granadina que aún continúa la guerra, el General Mosquera envía al General José Hilario López al Cauca a luchar contra don Julio Arboleda; el General Santos Gutiérrez a Santander, contra el General Leonardo Canal. El propio Mosquera en Cundinamarca, quiere ani-

quilar una guerrilla que en la población de Guasca se ha formado con campesinos de la región y combatientes de la antigua VI División: la que comandaba el Coronel Gutiérrez Lee.

En esa comarca, el Coronel José Cornelio Borda activa y organiza esas Fuerzas—ahora irregulares—que, hostigan a las autoridades y a las tropas del nuevo Gobierno del gran General.

En febrero de 1862, los "Guascas" como con tanto pavor los denominan en Bogotá, sigilosamente penetran en la ciudad y atacan sorpresivamente la Casa de Moneda y el convento de Santo Domingo, en donde se han instalado las Fuerzas Liberales. Borda va a la cabeza de sus copartidarios. Esta acción ha sido una temeridad y se han realizado hazañas de valor dignas de mejor causa. Los "Guascas" son en parte dispersados y Borda se dirige a Honda con el ánimo de refugiarse en Antioquia en donde aún son fuertes las Tropas de la Confederación.

Al llegar a Honda es hecho prisionero. Su equipaje es saqueado; se pierden diplomas, libros y manuscritos de gran valor. Especialmente éstos, que eran el trabajo científico de muchos años de estudio e investigación. Es conducido al Convento de Santo Domingo de Bogotá. Hace varias intentonas para fugarse y al fin lo consigue el 4 de marzo de 1862. Pretende entonces alcanzar al General Cabal que se dirige al Tolima, a unirse a don Julio Arboleda en el Cauca.

El Ejército del Cauca lo destina al norte. Es vencedor en Jiménez y, concurre a la acción de Santa Bárbara de Cartago en donde las últimas Tropas de la Confederación son derrotadas. Fugitivo, se dirige a algunas de las poblaciones de los alrededores de Manizales. Allí debió enterarse del asesinato de don Julio Arboleda en Berruecos y de la capitulación del General Canal en Pasto. Decidió entonces abandonar el País y regresar a Europa. Antes, vi-

sitaría los Países del Continente Suramericano. Llegará hasta Lima donde reside su tío, el hermano de don Joaquín, don José María Sarmiento.

Posiblemente a mediados de 1863 arribaba José Cornelio Borda y Sarmiento a la ciudad de Lima. A fines de ese año, en "El Mercurio" de aquella ciudad, aparecen varios artículos científicos firmados por él. La República del Perú atravesaba en esa época una difícil situación interna producida por el descontento que en la población había causado la manera como se había manejado el problema con España, que en aguas del Pacífico, en las costas mismas del Perú, mantenía una Flota que amenazaba sus costas. Varios incidentes se habían presentado. Por último, Manuel Prado, se subleva en Arequipa y derroca el Gobierno.

Al establecerse el nuevo Gobierno se le declara la guerra a España.

Nuestro compatriota José Cornelio Borda ya conocido en los círculos sociales y científicos de la ciudad del Rimac, ofrece sus servicios a la Nación hermana. Sus conocimientos de ingeniería militar y sus técnicas de estriar los cañones y obuses son utilizados por el Gobierno del señor Prado. Ante la

inminencia del ataque español, el Coronel de Artillería don José Cornelio Borda y Sarmiento, acompaña al Ministro de Guerra al Puesto de Mando de las Fortificaciones del Callao. Quiso la fatalidad que el triunfo que, sobre las armas españolas se obtuvo, ocasionara la muerte de nuestro Ilustre compatriota y del señor Coronel José Gálvez.

Los Tricolores de Colombia y el Perú, emblemas representativos de las dos Naciones, presiden esta conmemoración. Los Estandartes de las Armas de Artillería e Ingenieros escoltan las Banderas Patrias.

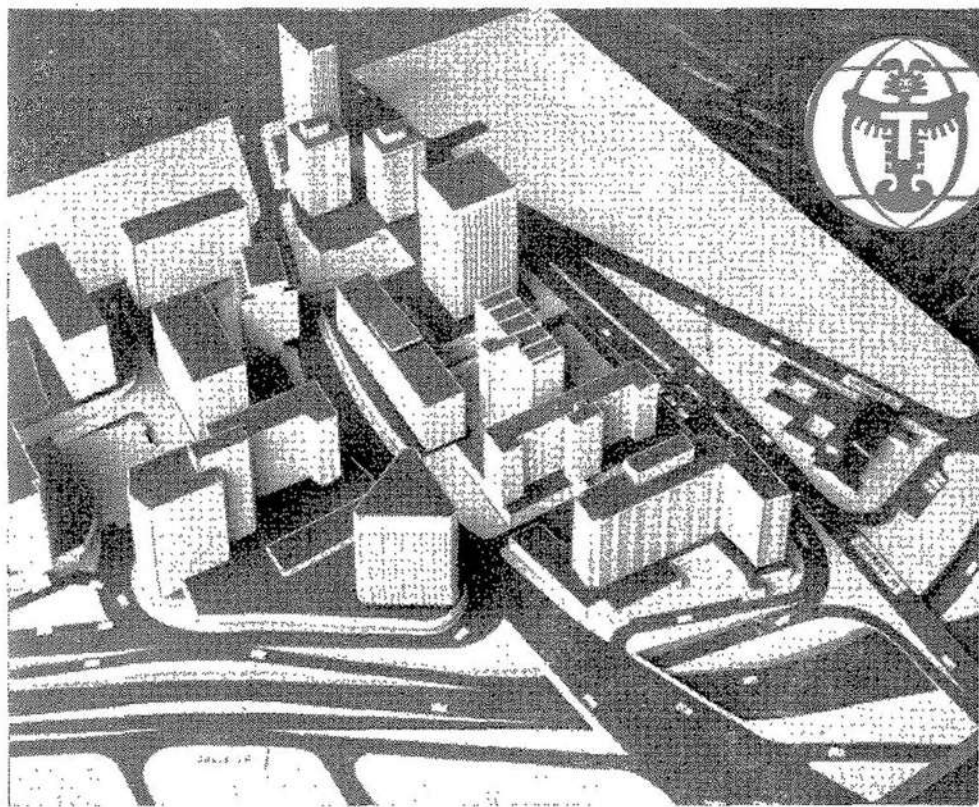
Ahí están representadas con todas sus tradiciones la tierra donde naciera José Cornelio Borda y Sarmiento, y, aquella en la que se inmoló en aras de la Independencia y Libertad.

Allí, el blanco y negro de la Artillería, Arma en la cual sirvió. Allí, el morado de los ingenieros, especialidad a la cual dedicó sus estudios y sus investigaciones.

Estos cuatro pendones presiden este acto porque a Colombia y al Perú, a la Artillería y a los Ingenieros **honró** José Cornelio Borda y Sarmiento.

A todos dió gloria.





hotel

TEQUENDAMA

Esquema del futuro conjunto arquitecto

EL SITIO DE REUNION DE LOS
HOMBRES DE NEGOCIOS.

INTERCONTINENTAL HOTELS CORPORATION





**PRODUCE PARA COLOMBIA
LOS MAS FINOS DULCES
GALLETAS Y CHOCOLATES**

B O G O T A

Carrera 35 No. 17-21 - Apdo. Aéreo 4438

F A B R I C A


Vea todos los
domingos en
T. V. el "Splendid"
BUGS BUNNY



ESTUDIOS MILITARES

En esta sección:

La Batalla de Cachirí.



LA BATALLA DE CACHIRI

Mayor CAMILO RIAÑO

Conferencia dictada por el autor en la Academia Colombiana de Historia, el día 11 de Marzo de 1966, en desarrollo del programa conmemorativo del sesquicentenario de la reconquista española y sacrificio de los mártires de la patria en 1816.

Conmemoramos en este año de 1966 el sesquicentenario de la iniciación de una época dolorosa para la patria, en el proceso de su emancipación. En el ciclo de conferencias para tal fin me ha correspondido, por honrosa designación de la Presidencia de nuestra Academia, hacer una corta remembranza del hecho de armas, adverso como los de entonces, conocido con el nombre de la Batalla de Cachirí y que fuera golpe mortal para el Ejército de la República.

Cuánto dolor, cuánta amargura, encierra este episodio que no por desgraciado deja de tener gran importancia en nuestra historia patria y no por derrota debe dejar de recordarse. "Los

enemigos que habían ocupado esta provincia, dice Calzada a Morillo en su informe sobre la batalla, han sido completamente derrotados y mi división ha añadido este triunfo en un día más de gloria a la nación. En las jornadas de ayer y anteayer no he cesado de batir al ejército enemigo en más de siete puntos atrincherados que tenían, después de la salida del páramo hasta el alto de Cachirí; ellos han sido sucesivamente desalojados, muerta su mayor parte, prisionera otra, y unos pocos dispersos por los montes. Sólo los jefes y como 30 hombres han podido escaparse a favor de sus caballos. Desde Cachirí hasta este pueblo, el camino no presenta sino cadáveres, armamento, municiones y otra multi-



Mayor CAMILO RIAÑO

tud de despojos del enemigo. Todo lo he mandado recoger, y luego que tenga una noticia exacta, la daré igualmente a V. E. en parte más extenso. Por ahora sólo dirijo a V. E. tres banderas, de cuatro que se han cogido, en testimonio de la victoria.

"Entre tanto, para no perder esta ocasión, la más favorable para ocupar el reino e impedir la reunión de cualquier otro ejército, marcho activamente sobre sus miserables reliquias, prometiéndome no encontrar ya ni un solo soldado en todo el reino, que por consiguiente está a nuestro arbitrio. Dios guarde a V. E., muchos años.

Cuartel General de Suratá, 23 de febrero de 1816". (1)

Cachirí es sin duda una acción de armas que encierra trascendentales enseñanzas para los colombianos que podemos, a más de su estudio netamente operativo, deducir conclusiones desde el punto de vista de la defensa nacional.

El derrumbamiento de la primera república y el comienzo de la llamada Época del Terror nos mueven a muchas consideraciones, porque el problema en el que se debatía entonces el país, por su impreparación para afrontar la difícil circunstancia de enfrentarse al poderío peninsular, representado en el Ejército Expedicionario, era insoluble y por lo tanto estaba condenado a perecer. La ingenuidad con que nuestros hombres habían tomado las cosas de la independencia sin pensar ni remotamente en el peligro de una reconquista por parte de la metrópoli, empeñada en la guerra contra Napoleón, mantenía al Nuevo Reino de Granada en un estado de indefensión tal, que era físicamente imposible resistir a la poderosa maquinaria de invasión con que don Pablo Morillo ahorró al antiguo virreinato de la Nueva Granada.

ANTECEDENTES

Hagamos un breve recuento del itinerario de los acontecimientos que nos llevaron al hecho que nos ocupa. Libre don Fernando VII de sus problemas con Francia y sentado nuevamente en su trono, que había ocupado José Bonaparte, pudo volver a ocuparse de sus colonias americanas que, aprovechando tan difícil situación, habían proclamado la independencia absoluta de España. Y la Junta de Generales le recomendó, para lograr este pro-

pósito, el envío de una grande expedición a la América española, que dominara por la fuerza las colonias en insurrección y las redujera a la obediencia del gobierno peninsular.

Ante la necesidad de una acertada escogencia del Jefe que debía organizar el Ejército Expedicionario y dirigir las operaciones militares en Costa Firme, el general Francisco Javier Castaños, vencedor en Bailén, postuló al entonces Mariscal de Campo don Pa-

blo Morillo, distinguido y experimentado oficial, que, a juicio de su proponente, reunía, entre todos los candidatos, el mayor número de cualidades para llevar a cabo la delicada misión.

Habiendo salido de Cádiz la escuadra que conducía el numeroso y bien provisto ejército expedicionario el 17 de febrero de 1815, ocupó la isla de Margarita a principios de abril del mismo año y el 11 de mayo a Caracas, en donde Morillo formuló y dió las primeras órdenes del plan de invasión a nuestro territorio. (2)

“El Virreinato de Santafé, decía Morillo al Ministro de Guerra español en oficio del 12 de noviembre de 1816, es el centro de la América, poblado más que el Perú y con recursos para llevar la guerra. Su colocación le da facultad para establecer un sistema de operaciones que abrace a todas partes, y una de estas es la dirección, marcha y colocación de tropas como reserva. Méjico y en especial el Perú pueden recibir por aquí los auxilios, que con previsión la metrópoli haya acumulado. Venezuela es lo más despreciable, y al mismo tiempo el punto que necesita más fuerza y vigilancia, por el carácter de sus habitantes negros, el cordón de islas extranjeras que la rodean desde Trinidad a Santo Domingo, y ésta de negros independientes, y por la extensión de sus costas. Si en estas provincias se organizan ejércitos, los dirigen extranjeros, y la metrópoli con Santafé, si nó acuden a apagar el incendio con fuerza y actividad, se perderá la América, o cuando menos serán nulos los esfuerzos para sujetar a aquellos, ganando sin gloria ni ventaja... De todo esto deduzco que Santafé pide un grande hombre por ahora que todo lo vea y todo lo disponga. Es este virreinato, en el día con especialidad, el punto militar de América”. (3) Las anteriores observaciones de un general



CUSTODIO GARCIA ROVIRA

de los quilates profesionales de don Pablo Morillo explican la importancia que para la reconquista tenían las operaciones militares en el Nuevo Reino y el por qué de la rapidez con que se tomaron todas las providencias.

El general en jefe se dirigió rápidamente a la Nueva Granada, ya que su principal puerto sobre el Caribe, Cartagena, era objetivo estratégico de primera magnitud, no sin antes ordenar, con fecha 15 de mayo, la organización en Barinas de una columna que debía operar sobre Cúcuta y Ocaña, al mando del teniente coronel Don Sebastián de la Calzada. El Ejército Expedicionario sitió y rindió a Cartagena, la Heroica, y se preparó para invadir nuestro territorio, lo cual realizó admirablemente por medio de cinco columnas que se organizaron desde Barinas hasta el Atrato, de acuerdo con las condiciones topográficas v

locales de las distintas provincias por someter.

Pocas veces un ejército invasor había encontrado una nación en un mayor grado de impreparación y anarquía. El doctor Castillo y Rada sintetiza en estas palabras la situación reinante entonces: "Es preciso confesarlo aunque con dolor, en los primeros meses de 1816 no había espíritu ni opinión pública. La falta de sistema y energía en el gobierno, el defecto de orden y regularidad en todas sus me-

didias, las continuas y escandalosas disputas políticas, la guerra civil, los malos sucesos, ocasionados por tantas causas, y las seducciones de innumerables desafectos españoles y americanos combinados con los que tienen un interés decidido en hacer resistencia a la libertad, a las luces e innumerables bienes que aquella produce; todo esto reunido había desalentado a los tímidos, convertido en enemigos a los indiferentes y hecho atrevidos a los enemigos eternos de la libertad". (4)

ORGANIZACION DE LA COLUMNA DE CALZADA

En cumplimiento de lo ordenado por el general en jefe, el Teniente Coronel don Sebastián de la Calzada organizó en Barinas, sobre la base de algunos cuadros de oficiales y suboficiales españoles, una columna, de tropas americanas en su mayoría, la cual quedó conformada de la siguiente manera:

	Hombres
Regimiento de Numancia	582
Regimiento de Sagunto	696
(Estas Unidades se denominaron después 1º y 2º Batallones de Numancia)	
Cuatro Compañías de Cazadores	399
Dos Compañías montadas, una de Carabineros y una de Lanceros, con un total de	494
Una Sección de Artillería con 4 piezas de a 4 y de a 3	40
Estas tropas sumaban	2.211

(5)

Era don Sebastián de la Calzada individuo de condiciones militares innatas. Valeroso y de gran sentido táctico, había venido con anterioridad a estas tierras de América y aunque ignorante, pues no sabía firmar, logró

un gran conocimiento del teatro de operaciones y más tarde se distinguió como uno de los mejores oficiales españoles en la guerra de la independencia, hasta tanto que, con fecha 6 de julio de 1819, fue enviado por Sámano a relevar al Comandante de la 3ª División, Coronel Barreiro, quien por encontrarse enfermo no había tomado providencias para oponerse eficazmente al movimiento de Bolívar. (6) Baralt y Díaz dicen que era simple soldado del Batallón de la Reina en 1810, que se encontraba entonces preso y encausado por hurto y que fue libertado de galeras a raíz del movimiento del 19 de abril. (7) Los oficiales españoles, educados en las escuelas militares de la Península y veteranos de las luchas contra Napoleón, no miraban con buenos ojos al ignorante coronel. De los numerosos informes de oficiales españoles, en los cuales lo acusan y que se encuentran en el Archivo Latorre, perteneciente a esta Academia, se destacan los siguientes apartes del oficio de Martín Arana a Latorre fechado en Girón, el 26 de marzo de 1816, que a la par que confirman el aserto dan idea de la forma brutal como se comportó al frente de su división durante la invasión a nues-

tra patria: "Sus oficiales, los buenos, están todos disgustadísimos, y los de su escuela casi todos comisionados en los pueblos de derecha e izquierda saqueando políticamente y buscando buenos caballos para el déspota. Quien informará a Ud. verbalmente del por menor de la conducta de esta división es nuestro amigo Tolrá, que dice está avergonzado de tanta iniquidad. Cada oficial de los suyos tiene 3 o 4 mulas lo menos sin contar con otras tantas, que traen sus putas. Estas ascienden a más de 200, las que yo he visto, y sin temor a equivocarme puedo asegurar a V.E. que entre putas, equipaje y mulas y caballos del diestro o de regalo asciende a 600 caballerías el número de bagajes que sigue a la división. En fin Ud. verá los lamentos de quantos pueblos dejamos a nuestra espalda, y por ellos juzgará del buen trato que reciben estos habitantes del

señor comandante general de la V División". (8)

La primera orden comunicada a Calzada, con fecha 15 de mayo de 1815, fue la de abrir operaciones sobre Cúcuta y Ocaña para tomar contacto con el ejército sitiador de la Heroica; pero las dificultades en la organización de la columna, la cual no pudo terminar sino hasta después de iniciada la penosa estación de las lluvias, obligaron al general a cambiar de plan y a ordenar al coronel español, con fecha 5 de junio de 1815, distraer la atención del ejército patriota, atacando a los republicanos, para tratar de penetrar al interior del virreinato y, colocándose en los desfiladeros, permitir que las columnas de la derecha e izquierda del río Magdalena pudieran salvar el gran obstáculo que los páramos presentaban.

MOVIMIENTO DEL EJERCITO ESPAÑOL

Calzada abrió su marcha el 18 de octubre de 1815 en Guasdalito, su cuartel general, la cual fue conducida acertadamente a través de nuestros llanos de Casanare. Con gran previsión, el Comandante tomó medidas para evitar bajas en sus tropas, las cuales produjeron notable éxito.

Desde la iniciación del movimiento empezaron las partidas patriotas a hostigar constantemente al enemigo, pero la superioridad numérica española conjuró el peligro. Comandaba las tropas de la provincia de Casanare, que alcanzaban a 150 hombres de infantería y 1.000 de caballería, muy apropiadas para operar en este teatro, el coronel don Joaquín Ricaurte quien se encontraba dispuesto a medir sus fuerzas con el español. Calzada, que recibió noticias sobre la concentración de los republicanos en las sabanas de

Chire, hizo una apreciación de la situación y, considerando que la superioridad de sus fuerzas podría darle una victoria, presentó combate el 31 de octubre, marchando decididamente al encuentro de su enemigo, desplegado en batalla, con la infantería al centro y la caballería en las alas. El choque fue tremendo; la superioridad de la caballería patriota logró vencer la resistencia de la realista, que en completo desorden huyó por la llanura. Pero el ardimiento o indisciplina de los patriotas que no obraron en coordinación, pues algunos jefes se dedicaron a la persecución y otros a la toma del botín, permitieron al comandante Calzada replegarse hasta una altura en donde logró anular, con el terreno, la efectividad de la caballería republicana y evitar el destrozo de su columna que se retiró en orden

por el camino de Chita. A pesar de todo, sus pérdidas fueron considerables. 200 muertos entre ellos varios oficiales, 150 prisioneros, 150 dispersos, 50 heridos, 800 animales entre caballos y mulas y todos los equipajes, inclusive la caja militar, fueron el saldo de este primer choque de la columna realista con la patriota que infortunadamente para nuestras armas no tuvo un resultado decisivo, que hubiera cambiado, tal vez, el balance final de las operaciones.

La columna realista, librada de este primer contratiempo, continuó sin ningún problema su marcha por el desfiladero de Sácama que solamente se hallaba guarnecido por 25 hombres de las tropas de Ricaurte. Vencido este paso, que hubiera presentado un serio obstáculo a la debilitada columna si a tiempo se atienden las insinuaciones de Ricaurte sobre su defensa, penetró Calzada a la Provincia de Tunja. Chita y el Cocuy fueron importantísimas bases de abastecimiento y descanso para sus tropas y pudo entonces reponer las pérdidas de su caballada. Restaba al español, para cumplir su misión, atravesar parte de la Provincia de Tunja y la de Pamplona, pero contaba entonces con 1.800 infantes, unos pocos pero bien montados jinetes y con un enemigo que se debatía, por su impreparación en todo sentido para la lucha, en discusiones pueriles que disminuían sensiblemente su capacidad combativa.

Cuando don Sebastián de la Calzada y su columna continuaban la marcha hacia el norte en cumplimiento de la misión encomendada, fue batida en Balágula sorpresivamente su retaguardia por un destacamento de patriotas al mando del gobernador de Tunja y Capitán General don Antonio Palacio, quien efectuaba sólo acciones de hostigamiento, ya que sus tropas eran milicias reclutadas de prisa y sin disciplina ni conocimiento de las armas. (9)

En las filas independientes reinaba el desconcierto. Varios años de disensiones intestinas en las cuales se habían puesto oídos sordos a las admoniciones de Nariño incitando a la unidad y a la preparación de la nación para afrontar la reconquista, que él y solamente él con gran clarividencia había previsto, llevaron al país a un lamentable estado de impreparación para afrontar con éxito el problema. "En toda aquella provincia no teníamos un solo soldado, dice Castillo y Rada, comentando la situación del momento en Tunja, porque nunca se previeron los malos sucesos y porque después del 31 de octubre nadie dió un aviso de los movimientos del enemigo. Cuando éste penetró en ella, comenzaron a tomarse medidas precipitadas, reducidas a juntar pelotones de hombres inexpertos, con la confianza de que los que combaten por la libertad no pueden ser vencidos por los soldados de la tiranía". (10)

ORGANIZACION DEL EJERCITO PATRIOTA

Sin embargo, dos fuerzas patriotas estaban dispuestas para enfrentarse a las disciplinadas y bien comandadas de Calzada, las que guarnecían a Cúcuta, al mando del general Rafael Urdaneta y las que se encontraban concentradas en el Socorro a las órdenes

del General de Brigada Custodio García Rovira. La primera se dirigió, por orden del gobernador de Pamplona, el eminente patriota don Fernando Serrano, hacia el sur a contener la invasión y la segunda, denominada Primer Ejército de Reserva o Reserva de

las Provincias del Norte avanzó hasta Málaga.

El "Primer Ejército de Reserva" contaba con solo 1.000 lanceros reclutas. Su comandante era el eximio Custodio García Rovira. El historiador Oswald Díaz Díaz dice que "Este distinguido patriota, hombre de variados conocimientos, abogado, humanista, músico, dibujante, no había tenido ninguna preparación militar. Como hombre de estudio quiso suplir con lo consignado en los libros lo que le faltaba en principios militares y en experiencia en el ejercicio de las armas, y se dedicó al estudio de los tratados de Montecuculi y otros escasos manuales militares a su alcance".⁽¹¹⁾ Años más tarde, en 1821, en carta a don Alejandro Osorio de fecha 21 de mayo, hacía Santander el siguiente comentario al respecto: "Uds. necesitan organizar la parte militar tan desuadernada hoy y yo podría servirles, porque conozco un poco mi profesión y la conozco, no como Robira leyendo a Montecuculi, Guibert, Turenna y otros, sino viendo el modo de hacer la guerra en este país, y conociendo las dificultades y obstáculos".⁽¹²⁾

Era, desafortunadamente, la situación general de nuestra nación y ellos, nuestros próceres, hicieron todo lo posible para no ser inferiores al momento histórico en el cual se vieron afrontados a la conducción de la patria en tan difíciles circunstancias.

García Rovira, quien el 1º de septiembre de 1815 había sido nombrado comandante General del Socorro y Jefe de la Reserva de las Provincias del Norte,⁽¹³⁾ que debía constar de 3.000 hombres de infantería,⁽¹⁴⁾ recibió del Gobierno General de las Provincias Unidas la siguiente directiva para ini-

ciar operaciones, la cual le fue comunicada por el Secretario de Guerra el 7 de noviembre del mismo año: "Con esta fecha, dice don Andrés Rodríguez, prevengo al general Urdaneta que sin esperar su relevo o las tropas que han de cubrir aquella frontera marche inmediatamente con todas las de su mando para Ocaña en donde ha de reunirse un ejército respetable que se imponga a los enemigos que sitian a Cartagena hace ochenta días y parece han obtenido algunas ventajas por sabanas y pueblos del Cauca. En estas circunstancias siendo V.S. el general nombrado del Ejército de Cúcuta debe marchar cuanto antes a cubrir aquella frontera llevando todas las tropas que pueda de esa Provincia, armadas del mejor modo posible y contando con que de Tunja marcharán a sus órdenes quinientos hombres por lo menos algo disciplinados ya, y armados la mayor parte con un número de 300 a 400 fusiles mientras que puedan remitirse otros que se esperan de Antioquia a donde han llegado felizmente en un número considerable.

"Debe V.S. también contar con las milicias de Pamplona que reunirá a su División como lo tenga por conveniente o quando lo exija algún riesgo que amnaze por aquella frontera.

"El Gobierno General espera que ella quedará bien cubierta y defendida habiéndola confiado al zelo, talento e influxo de V.S. sobre todas esas Provincias de las que sabrá sacar todo el partido posible como ya lo ha hecho otras veces en iguales circunstancias, mientras que el general Urdaneta impide que los enemigos realicen los proyectos que han indicado de internarse por la parte de Ocaña según las noticias últimamente recibidas".⁽¹⁵⁾

CAMPAÑA DE CACHIRI



EDR

OPERACIONES MILITARES REPUBLICANAS

Con desconocimiento total de la necesidad de la inteligencia militar como base en las decisiones de todo comandante, García Rovira apreció su enemigo en 400 hombres en pésimo estado de disciplina y abatimiento por su derrota en Chire. Debido a esta apreciación, el Gobernador Serrano y el general Urdaneta, que se encontraban en la parroquia de Silos, decidie-

ron dar un golpe decisivo a Calzada deteniéndolo en el río Chitagá en donde, cortado el puente, dominaban su paso desde unas alturas al norte. La sorpresa fue extraordinaria para los patriotas. 400 hombres en retirada se habían convertido en un crecido ejército de 2.000 combatientes que descendían la cuesta que cae al río, a las 2 de la tarde del 25 de noviembre de

1815. Todo fue en vano para contener el empuje de los realistas que forzaron el vado del río, bajo el nutrido fuego enemigo. La colina de Bálaga fue el último punto de resistencia, antes que los lanceros de la derecha se desbandaran, y Cácosta de Velasco presencié la llegada de 200 infantes, restos desordenados del ejército de 1.000 hombres de Urdaneta, 500 infantes y 500 lanceros desmontados, que después de muchas bajas en muertos, heridos, prisioneros y, los más, fugitivos por los contornos, desaparecía por momentos.

Ante el empuje cada vez más creciente del ejército de Calzada que aprovechaba a todo momento las debilidades enemigas, Urdaneta abandonó a Cácosta, la cual fue ocupada por los realistas a las 11 de la noche del mismo 25, para retirarse a Pamplona, a donde llegó al otro día al amanecer. A las 10 de la mañana, cuando entraba la vanguardia realista, salía para Cácosta de la Matanza llevando lo más importante del parque, archivos e intereses públicos. El 28 cerraba el resto de la División en Pamplona, culminando así Calzada el extraordinario movimiento, cumplido a través de territorio enemigo, que lo colocaba en una posición estratégica de primer orden desde la cual dominaba por completo a su adversario. En efecto, había dejado cortadas las comunicaciones del Coronel Francisco de Paula Santander, quien se encontraba en Ocaña con 500 hombres, con los demás núcleos independientes. Solo un hábil movimiento del eminente patriota por el camino de Rionegro a Girón le permitió recobrar el contacto, con lo cual logró a su vez el español el establecimiento de líneas de comunicaciones con su jefe Morillo que se encontraba en Cartagena.

En posición tan importante, en el centro de una provincia desde donde podía desarrollar sus líneas de operaciones sobre los grupos independientes que se encontraban en Girón, Socorro

y Piedecuesta y mantener sus líneas de comunicaciones con Cartagena y Venezuela, Calzada pasó allí los meses de diciembre y enero durante los cuales aumentó sus efectivos a 2.200 hombres.

Mientras tanto, en el campo contrario el General García Rovira y el Coronel Santander, situados en Piedecuesta, mantenían una posición importante. Sus efectivos ascendían a 1.600 fusileros, 1.400 lanceros y 100 jinetes pues se habían aumentado con contingentes enviados de Tunja, el Socorro y Santafé. Su compañero Urdaneta había sido llamado a la capital para responder de su conducta en el combate de Bálaga.

Deseando el jefe español obligar a los patriotas a abandonar la excelente posición de Piedecuesta, que controlaba maravillosamente el paso hacia las provincias del Socorro y Tunja, ejecutó una habilísima maniobra estratégica, cual fue efectuar una finta sobre Ocaña para simular la búsqueda de contacto con la columna realista que avanzaba a lo largo del Magdalena. Ejecutó su marcha a través del páramo de Cachirí, en donde dejó apostada una fuerza de 300 hombres, para continuar luego su fingido movimiento.

El General García Rovira ordenó el inmediato ataque a la posición realista la cual fue tomada el día 8 de febrero de 1816 después de cinco horas de reñido combate. Pero la falta de caballada, la reducción de su ejército con el envío de una columna al mando del Coronel José María Mantilla, comandante del 2º Batallón de línea de la Provincia del Socorro, para atacar el convoy de abastecimientos españoles que venía desde Maracaibo hacia Pamplona, y, sobre todo, la falta de movilidad de su ejército por el deficiente entrenamiento, impidieron al ejército patriota llevar a cabo la persecución de su enemigo.

EL TERRENO DE LA ACCION

Solamente 8 días después, el 16 de febrero, pudo iniciar su movimiento a través del páramo de Cachirí llevando por fuerza 2.000 soldados de infantería y 80 de caballería. Sin embargo, falto de movilidad, hizo alto en la pequeña meseta de Cachirí en donde el General en jefe había resuelto hacerse fuerte para esperar el ataque enemigo, no sin antes haber destacado una vanguardia en el sitio de Laguneta. Reforzado Calzada con 300 cazadores de la Victoria al mando del Capitán don Silvestre Llorente contramarchó rápidamente el 20 y se presentó a las 5 de la tarde del día 21 frente a la posición patriota después de haber deshecho la avanzada enemiga con una sorpresa hábilmente ejecutada. Las tropas realistas avanzaron ese día hasta la única rancharía que existía y solamente lograron efectuar aprestos para el combate pues éste fue impedido por la espesa niebla del páramo, "La bajada es larguísima y de mal camino, dice Calzada, el monte alto y por la mayor parte espeso; algunas quebradas pequeñas, cuyas orillas ofrecen igual ventaja al que sube que al que baja, y en las que los enemigos tenían parapetos de piedras generalmente dominados por la derecha hacia donde faldea, pero casi perpendicularmente.

"Como a 500 pasos del río se despeja el terreno y se encuentran dos casitas con pequeñas labranzas. Esta orilla es demasiado espesa, por la pendiente y grandes zanjones que han formado las aguas, pero no intransitable. Las últimas mesetas dominan con poca diferencia a las de la orilla opuesta, que es más suave, por donde va el camino

poblado de monte y alcanza el tiro de fusil. El río es de poco caudal, y más bien parece quebrada, angosto, piso de piedra e incómodo; el camino atraviesa por dos pequeñas llanadas, en declive hacia la derecha, dominadas y con bosque espeso a un tiro de fusil por la izquierda, y divididas por dos quebradas algo profundas con monte, dominando y siendo fáciles de defender sus orillas opuestas. Se sale a una loma de poca amplitud, a cuyo pie está el sitio y casa propia de Cachirí, en un pequeño llano cortado por tapias, y algunos ribazos; por su izquierda va el camino hasta el río que baña el cerro de Cachirí, y uniéndose más abajo al que ya se ha pasado, forman una lengua de tierra que se eleva desde la misma casa al nivel de las demás serranías. Este río tiene más cantidad de agua, más corriente y peor piso; sus orillas muy escarpadas y como treinta pasos de elevación con monte en ambas, tiene puente de madera cubierto, y pueden pasar cargas y tres hombres de frente.

"Del otro lado se eleva una asperísima montaña de que nacen algunas cuchillas que atraviesan el camino, dejando a la izquierda el río, del que se separa insensiblemente, hasta que a distancia de mil pasos se dirige ya casi perpendicular a la cima en que se batieron los cazadores del 8º. El monte es alto, ya claro, ya espeso, con algunas profundidades y desigualdades que estrechan el camino. En éstas y en las cuchillas inmediatas al puente habían construido los enemigos parapetos de piedra y ramaje". (16)

LA BATALLA

La batalla de Cachirí es un clásico ataque por parte de los españoles a una posición organizada para la defensa. En efecto, el General García Rovira organizó su dispositivo a base de 3 líneas principales de resistencia sobre la loma de Cachirí con algunas posiciones adelantadas y un puesto avanzado en Laguneta. La táctica de entonces imponía el sistema del cuadrilongo, preconizado por Montecuculi, que al respecto dice: "De un batallón cuadrilongo, se forma fácilmente todas las demás figuras, como la tenaza la cual en sentido opuesto forma la cuña: la media luna que por el otro lado forma un convexo; el puercoespín que son varias líneas o el batallón mismo alineado en fuerte y que tiene un vacío en el centro: se puede hacer la anatomía de todas las medidas, de todas las proporciones de todas estas disposiciones en el manejo de una sola compañía por analogía con el regimiento o aún del ejército como se parte de la parte al todo y del modo a la idea. Y en efecto puede llamarse la compañía un pequeño ejército lo mismo puede llamarse el ejército una gran compañía". (17)

Pero el general en jefe, de acuerdo a las características del terreno, tomó este dispositivo que él creyó acertado para efectuar luego una resistencia dilatoria que no le fue posible ejecutar dados lo difícil de su conducción y la calidad de tropas bisoñas, cuya infantería estaba en su mayor parte armada de lanza para resistir (18) la, en su época excelente, infantería española dotada de los más modernos armamentos.

Despejada la espesa niebla que había impedido la prosecución del ataque, Calzada organizó sus tropas con una descubierta al mando del Teniente don José Espejo, seguida por una columna de cazadores y el primer batallón, quedando en apresto, en la ranchería, el segundo batallón.

La columna de cazadores realista avanzó sobre las posiciones adelantadas patriotas que se replegaron sobre su primera línea de resistencia, repasando el río y haciéndose fuertes, entre tanto que, los cazadores enemigos se distribuyeron en guerrillas por la orilla del río. El primer batallón realista, que llegó a la casita de Cachirí a las cinco de la tarde del día 21, esperó en este punto al segundo batallón que bajó de las alturas al anochecer. Calzada ordenó entonces el ataque de las compañías de Cazadores del primero y segundo batallones sobre el flanco derecho de la posición enemiga lo cual ejecutaron hábilmente trepando por una pendiente al lado izquierdo del camino e introduciendo desorden en la primera línea de resistencia que solamente logró restablecerse mediante el refuerzo oportuno del batallón patriota al mando del heroico Coronel Pedro Arévalo, mártir de la patria.

En la noche, el comandante español reemplazó las compañías de cazadores por la sexta del primero y segunda del segundo, cuyo relevo en la posición se dificultó debido al terreno en el cual operaban.

Al mismo tiempo, García Rovira ordenó el cambio de posición hacia atrás dejando solamente un pequeño destacamento en la anterior y estableciendo, con un batallón, una primera línea de resistencia en la nueva posición, la cual mejoró con la construcción de algunas fortificaciones.

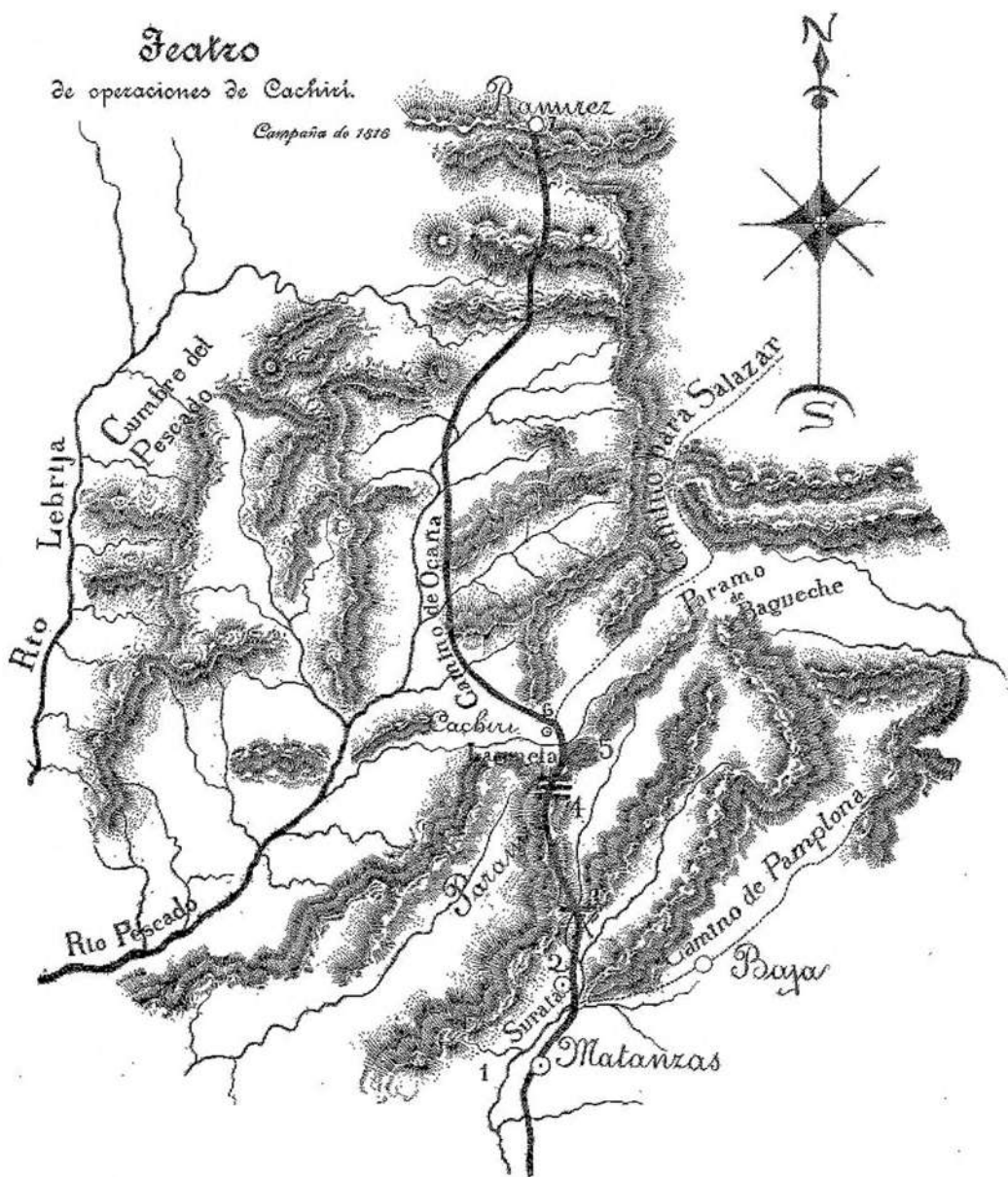
En la mañana del 22 de febrero, las compañías sexta y segunda y los carabineros del comandante Cirilo Molina continuaron el ataque, cruzando el río, lo cual efectuaron arrollando el destacamento avanzado y precipitándose sobre las trincheras enemigas cuyos defensores los rechazaron heroicamente produciéndoles 20 bajas.

Ante este contratiempo, Calzada de-

Teatro

de operaciones de Cachiñi.

Campana de 1810



1. Villa de Matanzas—2. Pueblo de Sivotá—3. Entrada al páramo de Cachiñi, donde triunfó García Rovira el día 8 de febrero—4. Lugar donde se libró la batalla del 22 de febrero.
5. Laguneta en cuyas cercanías principiá esta batalla—6. Pueblo de Cachiñi—7. Ramírez, lugar en donde recibió refuerzos el Coronel Calzada.

Tomado de "Antonio de Villavicencio (El Promartir) y la Revolución de la Independencia", por J. D. Monsalve.

ció empicar a fondo su unidad. "Dispuso, pues, dice el Diario de Operaciones de la 5ª División, que la mitad de la columna de cazadores, al mando de su comandante don Matías Escuté, pasase el río más abajo del puente y trepando por la derecha la escarpada cuesta, cayese sobre el flanco izquierdo de los enemigos. Que el Capitán don Silvestre Llorente, con la otra mitad de la columna y un cañón de a 4, fuese por esta orilla, con el fin de flanquearlos por la derecha, que apoyaban cerca del río, y que el Teniente Coronel don Carlos Tolrá, con las expresadas sexta y segunda, las dos compañías de granaderos y los carabineros atacasen por el frente, colocando un cañón también de a 4 que, con anticipación, incomodase a los enemigos.

"El suceso correspondió a tan buena disposición. Tolrá no quiso detener un momento el ataque, destinó la compañía de granaderos del 1º por la derecha, para que trepando por el bosque del pie de la loma los atacase por su flanco izquierdo, y él lo ejecutó con las tres restantes por el frente. Estas compañías y las que mandaba Llorente cayeron con impetuosidad sobre las primeras trincheras, que en un momento fueron tomadas a la bayoneta y con poquísimo fuego. Los primeros a treparla fueron el inmortal Daza, el teniente Segovia y el subteniente Inda. Aquí recibió un tercer balazo el primero, que privó al rey, a las dos horas, del soldado más valiente y benemérito.

"En el descanso de la loma se mezclaron nuestras tropas con las enemigas, que perecían al golpe de la bayoneta; y tampoco pudieron resistir el choque en la segunda trinchera, que dejaron cubierta de cadáveres. La confusión de su precipitada fuga se comunicó al famoso quinto batallón, (el más aguerrido y disciplinado de los enemigos), que estaba formado en batalla ya en la pendiente, e hizo una descarga cerrada que en nada detuvo la marcha

de nuestras tropas y sí aumentó su furor, excitado ya por la pérdida del inmortal Daza.

"Confudidos los enemigos, mezclados todos sus cuerpos y llenos de pavor, no hicieron ya más esfuerzos por defenderse. Perseguidos por un puñado de valientes se entregaron a la muerte, sin saber por qué. Los bizarros comandantes de artillería y caballería don José María Quero y don Antonio Gómez, y los Capitanes don Francisco Jiménez y don Blas Cerdeña, se adelantaron a caballo y fueron cortando pelotones de fugitivos, que obedecían puntualmente sus órdenes y hasta repetían sus voces de viva el rey. Les mandaban que arrimasen las armas a un lado del camino y se quedasen, que eran perdonados. Pero las tropas que iban a la cabeza no daban cuartel e hicieron una horrorosa carnicería, en particular la compañía de Daza, que no se podía contener. Quedó, pues, todo el ejército enemigo muerto, prisionero y disperso.

"Por la Matanza, a donde llegaron nuestros oficiales a las tres de la tarde, sólo pasó Robira con unos treinta caballos. Los cazadores que mandaba el Teniente Coronel Escuté, no pudieron pasar el río y regresaron al puente a tiempo de estar ya forzadas las primeras trincheras, por lo que marchó por el camino seguido del 1º y 2º batallón, excepto dos compañías del último, que quedaron en Cachirí custodiando los hospitales y equipajes.

"Jamás se ha visto espectáculo más horroroso que el que presentaba el camino de Cachirí a Cáocota. Todo él estaba poblado de enemigos, la mayor parte muertos de bayoneta, entre ellos muchos oficiales, de cuya clase había trece en un espacio de diez y seis varas. Los fusiles, cajas, municiones y demás efectos de guerra embarazaban el tránsito, y cada instante había que hechar pie a tierra. Cansadas ya nuestras tropas de matar y pasado el primer calor,

se ocuparon en hacer prisioneros, y se llenaron dos cuarteles”(19)

“Las fuerzas de la Unión, dice el historiador Restrepo, fueron perseguidas por la caballería española hasta la Villa de Matanza, y no se salvaron treinta hombres reunidos. Murieron cerca de trescientos, igual número quedaron prisioneros, entre ellos algunos

oficiales, perdiéndose setecientos cincuenta fusiles, el parque y todo lo que tenía el ejército. El General y su segundo Santander se retiraron hacia el Socorro, donde no pudieron reunir doscientos hombres de los que pelearon en Cachirí. La pérdida del enemigo fue de ciento cincuenta entre muertos y heridos”. (20)

CONSECUENCIAS DE LA ACCION

Las pérdidas patriotas fueron calculadas por el Comandante realista en más de mil muertos entre los cuales 40 oficiales, 200 heridos y 500 prisioneros, inclusive 28 oficiales, 2 piezas de artillería, 4 banderas de batallones, 750 fusiles, 300 lanzas, 45.000 cartuchos, provisiones, ganados y otros efectos y las españolas en 150 hombres entre muertos y heridos. Y para aumentar las pérdidas patriotas, el mismo día 22 fueron batidas las tropas del Coronel Mantilla, cerca a Cúcuta, por las del Coronel don Francisco Delgado.

Desde este momento las provincias Unidas de la Nueva Granada quedaron a merced del ejército vencedor. “La valiente división que V.S. tiene a sus órdenes y los valientes cazadores del ejército, dice Morillo a Calzada desde su cuartel general de Mompóx el 29 de febrero de 1816, han conseguido el más señalado triunfo con la destrucción de la principal fuerza rebelde que ocupaba esa provincia, dejando el reino a disposición de las armas victoriosas de S. M.” (21) En efecto, la provincia del Socorro fue invadida sin resistencia y Santafé habría sido ocu-

pada inmediatamente por Calzada si éste no hubiese recibido orden anterior de esperar a Latorre, quien se encontraba en camino desde Ocaña, ya que Morillo reservó ese honor a las tropas peninsulares que vinieron con él desde España.

Al igual que muchas veces después de una derrota o hecho desgraciado de gran magnitud se produjo el desbarajuste de la moral nacional. El país se fue entregando paulatinamente. Se atribuyó al eco de las cornetas de la infantería española, que recientemente había introducido sus toques en esta Arma y a su resonancia en los montes, *el que las tropas se hubiesen sentido rodeadas y copadas para caer en el estado de pánico. La siguiente tonadilla, con la cual en el sur se hacía burla de la derrota y que solamente puede considerarse como una manifestación del desconcierto de los granadinos, que ante el desastre llegaron a dividirse aún más, decía así:*

“Guerreros de Cachirí...

En Popayán no hay corneta;

Calad bien la bayoneta

Y no correreis así”. (22)

CONSIDERACIONES SOBRE LA BATALLA

Analizado el hecho en sí de la batalla podemos, a más del espíritu ofensivo de las tropas realistas y de su excelente preparación, hábilmente ex-

plotados por un planeamiento acertado y una correcta conducción por parte de los jefes españoles, decir que la derrota se debió a varios errores en el

campo táctico, como la mala escogencia de la posición, cuyos flancos no se encontraban apoyados, falta de preparación de la misma y de mimetismo en las fortificaciones y sobre todo falta de una reserva con la cual el comandante en jefe hubiera podido influir en la acción por medio de oportunos contraataques e impedido la persecución posterior.

El General Santander comentaba en 1820, en carta de 28 de agosto, al Coronel José Concha, refiriéndose a la necesidad de evacuar a Popayán y no empecinarse en una resistencia tenaz, que a García Rovira lo había perdido en Cachirí el querer conservar a toda costa la Provincia del Socorro: "¿Qué es más funesto: perder el ejército por una sorpresa y por una disolución, o perder a la ciudad de Popayán y cuatro miserables recursos? Usted no vé mas que la Provincia del Cauca y solo habla por los intereses de ella. Yo veo a Cundinamarca y a Colombia y debo hablar por los intereses de todos sus habitantes. Por querer conservar a Cúcuta me derrotaron en Carrillo; por querer conservar a Pamplona derrotaron a Urdaneta en Bálaga; por querer conservar terreno y no causar hostilidades al Socorro, derrotaron a Robira en Cachirí. Se acabó el tiempo de las contemplaciones a un pueblo; hoy contemplamos solo a todo el pueblo de Colombia, y si su seguridad depende de que se abandone a Popayán, la Provincia del Cauca, Neiva, Cundinamarca entera, todo se abandonará. Males pasajeros son preferibles a los males perdurables". (23)

Pero las causas de esta derrota son más profundas y residen no solo en el campo operativo, porque las milicias o un ejército regular mal preparado están incapacitados para desarrollar una guerra de movimiento y menos contra un ejército de acción rápida y decisiva. Los resultados de una batalla son, en la gran mayoría de los ca-

sos lógica consecuencia de la situación y del estado de cosas en el que vive una nación en conflicto. Un país, en anarquía e impreparado para resolver los grandes problemas que se cernían en su futuro, no podía conseguir triunfos en los campos de batalla, sobre todo, contra una nación que acababa de vencer y de hacer palidecer la estrella del Gran Corso. "La batalla se perdió para la causa de la independencia, comenta el Mayor Mercado, porque las tropas republicanas no estaban a la altura de las necesidades de la guerra; ellas habían sido improvisadas, la oficialidad carecía de experiencia y decisión; el armamento, equipo y vestuario habían sido descuidados. Es que para defender el honor y la independencia de una nación, se necesita de tropas que desde el tiempo de paz estén dedicadas exclusivamente a prepararse para las grandes pruebas y sacrificios que pide la guerra". (24)

Cachirí es en nuestra historia una admonición de perenne vigencia. Un continuo grito que nos incita a despertar y a encauzarnos por el camino de la grandeza cuando nuestras debilidades nos hayan desviado hacia sendas extraviadas, al margen de los grandes intereses de la patria.

Ante tamaño revés y ante las desgracias traducidas en lágrimas, sudor y sangre en la Epoca del Terror y durante toda la epopeya de la independencia, afloraron las más grandes y heroicas virtudes que se encuentran latentes en el alma de nuestro pueblo. Solo ellas hicieron posible el milagro de resucitar a la Nueva Granada y convertirla en lo que es hoy, una nación que se enorgullece de sustentarse en los más elevados principios de dignidad y de libertad humanas; y cuyos hijos, templados en el esfuerzo y en el ejemplo de nuestros mayores, estamos dispuestos a sacrificarlo todo por ella.

El recuerdo de quienes combatieron

heroicamente en Cachirí, muchos de los cuales forman la gran lista de los sacrificados anónimamente por la patria, porque la historia no ha podido aún recoger sus nombres para legarlos a la posteridad, y de quienes más tarde subieron al patíbulo para sellar con sangre su amor a la libertad, nos obliga a guardar eterna veneración a su memoria. Ellos son forjadores de esta pa-

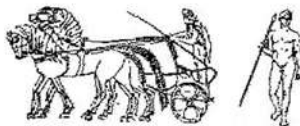
tria amable y soberana y su espíritu se mantiene siempre presente entre nosotros. Llor a Custodio García Rovira y a sus valientes oficiales y soldados que supieron ser fieles al ideal patrio que los llevó a la lucha por nuestra independencia. Llor a ellos que acudieron a cumplir el primer llamado de Colombia.

NOTAS

- (1) ANTONIO RODRIGUEZ VILLA.—El Teniente General Don Pablo Morillo, primer Conde de Cartagena, Marqués de la Puerta (1778-1837). Estudio biográfico documentado, 4 tomos, t. 1. Biografía, Madrid, Establecimiento Tipográfico en Fontanet, 1910, t. 2-4. Documentos justificativos, Madrid, Establecimiento Tipográfico de Fontanet, 1908, t. 3, p. 132-133. Citaremos esta edición indicando sólo el nombre del autor y la página correspondiente a nuestra cita.
- (2) A. RODRIGUEZ VILLA, t. 1, parte segunda, p. 118.
- (3) A. RODRIGUEZ VILLA, t. 3, p. 241-242.
- (4) CARLOS MARTINEZ SILVA. Biografía de Don José Fernández Madrid, Obras completas del Doctor Carlos Martínez Silva - Tomo IV - Edición oficial dirigida por Luis Martínez Delgado. Bogotá, Imprenta Nacional —Carta de José María del Castillo y Rada a José Fernández Madrid— p. 435.
- (5) JORGE MERCADO, Mayor. Campaña de invasión del Teniente General Don Pablo Morillo 1815-1816. Contribución del Estado Mayor General a la celebración del Centenario de la Batalla de Boyacá, en Memorial del Estado Mayor del Ejército de Colombia (Bogotá), año 9, vol. 12, núm. 35 (julio 1919). p. 136. Se citará esta edición. 2ª edición en Biblioteca del Ejército, Volumen 14, Bogotá, Editorial Iris 1963.
- (6) CAMILO RIANO, Mayor. Nueva apreciación sobre el combate de Paya, Revista de las Fuerzas Armadas, editada bajo la dirección del Comando General de las Fuerzas Militares (Bogotá), vol. X, Nº 30, (enero 1965), p. 525.
- (7) RAFAEL MARIA BARALT y RAMON DIAZ. Resumen de la historia de Venezuela desde el año de 1797 hasta el de 1850, París, Imprenta de H. Fournier y Compañía, 1841, t. 1, p. 184-185.
- (8) Archivo General de Indias — Archivo del General Miguel de la Torre. La Academia Colombiana de Historia posee copia dactilografiada de este archivo en 35 volúmenes, más un volumen de índices, copiados en Madrid, España, y obsequiados por el Hno. Nectario María. A esta copia nos referimos. Vol. 19, p. 105-106.
- (9) NICOLAS GARCIA SAMUDIO.—Reconquista de Boyacá en 1816, Tunja, Imprenta del Departamento, 1916, p. 30.
- (10) C. MARTINEZ SILVA,—p. 434.
- (11) OSWALDO DIAZ DIAZ. La Reconquista española, tomo I (1815-1817). Historia Extensa de Colombia, volumen VI, Academia Colombiana de Historia, Bogotá, Ediciones Lerner, 1964, p. 55.
- (12) Cartas y mensajes del General Francisco de Paula Santander, compilación de Roberto Cortázar, 10 volúmenes. Bogotá. Librería Voluntad, 1953-1956. Vol. 3, p. 159.
- (13) Academia Colombiana de Historia. Sección de Archivos y Microfilmes. Archivo del General Pedro Alcántara Herrán, Impresos y Manuscritos. Legajo Nº 2-A. Documen-

tos relativos a la provincia del Socorro (1776-1815), Folio 31. Se citará este legajo siempre y cuando no se indique lo contrario.

- (14) Archivo Herrán, folio 174.
- (15) Archivo Herrán, folio 62.
- (16) DANIEL FLORENCIO O'LEARY, General. Memorias, publicadas por su hijo Simón B. O'Leary, por orden del gobierno de Venezuela y bajo los auspicios de su presidente General Guzmán Blanco, Ilustre Americano Regenerador de la República, 32 Vol., distribuidos así, tomo 1-26, Narración t. 1-3, t. 29-31, Caracas, 1879-1888.
2ª edición del tomo 3º de la Narración, publicada por Julio de Portocarrero, con prólogo de Guillermo Camacho, Bogotá, Librería Americana, 1914.
Reedición de los 3 tomos de la Narración en Biblioteca de Autores Colombianos, Publicación del Ministerio de Educación Nacional bajo la dirección de la Revista "Bolívar", vol. 15-20, Bogotá, Ed. Santafé, 1952-53.
2ª edición de la Narración, 3 vol., con prólogo de Mons. Nicolás F. Navarro, Caracas, Imprenta Nacional, 1952, t. 3, p. 342. Citaremos esta última edición indicando solo el nombre del autor y la página correspondiente a nuestra cita.
- (17) Memoires de Montecuculi, generalissime des troupes de l'Empereur, nouvelles édition, Strasbourg, Jean Renaud Doulssecker le père, 1746, p. 21.
- (18) Archivo Herrán, folio 34.
- (19) D. F. O'LEARY, General. Narraciones, t. 3, p. 344-345.
- (20) JOSE MANUEL RESTREPO. Historia de la Revolución de la República de Colombia, 10 vol. y un atlas, Paris, Librería Americana (Imprenta de David), 1827.
2ª edición en 4 vol. y un atlas, Besanzon, Imprenta de José Jacquin, 1858. Reimpresión de la 2ª edición, 8 vol., en Biblioteca Popular de Cultura Colombiana, publicación del Ministerio de Educación Nacional, tomos 23, 32, 43, 55, 66, 71, 115 y 117, Bogotá, 1942-1950, t. 3, Bogotá, 1943, p. 51.
- (21) A. RODRIGUEZ VILLA, t. 3, p. 30-31.
- (22) Borrador de una carta de Pedro Alcántara Herrán al señor Pedro Fernández Madrid, Medellín, 25 de julio 1869, en Academia Colombiana de Historia, Sección de Archivos y Microfilmes. Archivo del General Pedro Alcántara Herrán, Correspondencia, letra M, Legajo Nº 1, Pedro Fernández Madrid 1847-1871. Borradores de cartas del General P. A. Herrán al señor Fernández Madrid, 1869, Folio 39.
- (23) Cartas y mensajes del General Francisco de Paula Santander, t. 2, p. 269.
- (24) J. MERCADO, Mayor, p. 152.



ESTADO DE PERDIDAS Y GANANCIAS DEL CLUB MILITAR DE OFICIALES
CORRESPONDIENTE AL EJERCICIO DE 1965

Ingresos		
Cuotas de Socios.		2' 024.695.00
Ventas brutas.		8' 726.444.06
Ingresos varios.		259.796.97
Cuotas admisión.		314.200.00
Egresos.		
Costo de ventas.	2' 532.447.97	
Sueldos y Jornales.	1' 893.904.93	
Comida de empleados.	272.206.25	
Leyes Sociales, beneficios personales.	1' 030.786.39	
Descuentos.	406.391.57	
Actividades Sociales.	37.285.67	
Gastos de Propaganda.	20.722.54	
Agua, Luz, Fuerza, Calefacción.	288.653.55	
Gastos de Mantenimiento.	281.381.19	
Gastos de Habitaciones.	111.752.17	
Gastos Depto. Comestibles, Bebidas.	175.462.33	
Gastos Actividades Deportivas.	54.608.45	
Gastos teléfonos.	4.150.57	
Traslados para provisión cuentas inic.	52.785.99	
Otros gastos de Administración.	251.970.83	
Traslado para reposición elementos. (vajilla).	146.241.58	
Traslado para depreciación activos.	734.973.83	
Sub-Total	8' 295.725.81	
Utilidad en el ejercicio	1' 029.410.22	
Totales... ..	9' 325.136.03	\$ 9' 325.136.03

Brig. Gral. (R) Emilio Tovar Lemus
Director.

Tte. Cor (R) Guillermo Guzmán
Sub-Director.

Jorge Arias P.
Contador P. A.
M N° 2504

BALANCE GENERAL DEL CLUB MILITAR DE OFICIALES
AL 31 DE DICIEMBRE DE 1965

Activo		Pasivo	
Activo en Caja y Bancos	1' 476.340.95	Acreedores Varios.	7.005.00
Recepciones por cobrar (neto)	959.634.87	Gastos acumulados por pagar.	61.465.74
Recepciones (papeles negociables)	1' 789.665.17	Total del Pasivo Circulante ... \$	68.470.74
Reservas (mercancías)	1' 464.914.27	Reservas.	
Reservas en Tránsito	5.680.60	Para Prestaciones Sociales.	1' 272.991.17
Reservas a Contratistas	243.137.59	Total del Pasivo \$	1' 341.461.91
Total del Activo Circulante. . . \$	5' 939.373.45	Diferidos - Intereses.	5.148.00
Depósitos Activos	608.295.40	Capital y Superávit.	
Activo Fijo - Terrenos -	1' 639.387.94	Capital donado.	9' 420.389.88
Activo Fijo depreciable (neto)	5' 535.899.06	Superávit Acumulado.	2' 589.234.78
Activo de Operación (neto)	596.775.37	Superávit año 1965.	1' 029.410.22
Activos Pre-pagados	9.332.03	Total Pasivo, Reservas y Capital. \$	14' 385.644.79
Activos Diferidos	56.581.54		
Total del Activo \$	14' 385.644.79		

Brig. Gral. (R) Emilio Tovar Lemus
Director.

Tte. Cor. (R) Guillermo Guzmán V.
Sub-Director.

Jorge Arias Patiño
Contador.
P. A. M. N° 2504

EL PODER MILITAR DE ESPAÑA Y LA EMANCIPACION DE AMERICA



Capitán (R) ELIAS ESCOBAR SALAMANCA

A los treinta y cinco años exactos de producirse la independencia de las Colonias Inglesas en América se insurreccionaron las Españolas; sin duda una de las causas más favorables al levantamiento colonial fue la invasión de las tropas Napoleónicas y el destronamiento de los Borbones.

Para atajar estos movimientos separatistas no había más que dos soluciones:

a) Reprimir el levantamiento por la fuerza de las armas.

b) Conceder la autonomía administrativa y gubernativa necesarias para que los pueblos sintieran y disfrutaran, al menos en apariencia, de cierta libertad y soberanía. Pero la España de 1810 por la incapacidad absoluta de su Gobernante Fernando VII, quien no tuvo la visión y el talento suficientes para encauzar el movimiento, ni mucho menos la fuerza militar para aplastar la insurrección, no pudo controlar la situación.

El antiguo esplendor y poderío de Carlos V y Felipe II se habían extinguido poco a poco en la corruptela y degeneración de sus sucesores, tanto de la Casa de Austria como la de Borbón; España llevaba más de dos siglos mal gobernada; un sin número de vándalos, favoritas y aventureros como el Alemán Nitard, el pícaro Valenzuela, el Abate Italiano Alberoni y el aventurero Holandés Riperdá así como también de Reyes y Reinas extranjeros, habían llevado a la nación a un estado muy lamentable de desgobierno. De aquellos famosos Tercios que habían hecho temblar a la vieja Europa y se habían paseado triunfantes y gloriosos por todo el mundo, solamente quedaban unos mezquinos contingentes de tropas sin instrucción ni disciplina, pésimamente equipados, que eran impotentes para contener a los Polacos y Mamelucos de las vanguardias de Napoleón.

Situación general de la España de 1808.

Para comprender mejor aquella época, es necesario analizar la realidad histórica de un país que se ufanaba de poseer el más vasto y rico imperio colonial, la Península Ibérica, colocada detrás de los Pirineos en medio de tres mares casi sin comunicación con el resto de Europa, al abrigo de sus ideas y sus ejércitos, en medio de una opulencia hereditaria que tenía su origen en los tesoros del Nuevo Mundo, que fomentaba la pereza del pueblo y de sus príncipes bajo un clima ardiente que excita los sentidos más bien que la imaginación podía en efecto adormecerse, enervarse y degenerar una Corte antigua entre un inmenso Clero intolerante para la herejía pero despreocupado en cuanto al vicio, era una nación habituada a mirar la dignidad real con tanto respeto como a la propia divinidad. Si existía en Europa un lugar adecuado para presentar en toda su deformidad el espectáculo de la corrupción de las Cortes, era seguramente allí.

El Rey Carlos IV representaba la imagen y semejanza de esta desdichada nación; pusilánime, perezoso e incapaz de ejercer otro trabajo que el de la caza, miraba como un beneficio del cielo que cualquiera le aliviase del peso de los negocios del gobierno; dominado siempre por una Reina sin pudor, distraída en galantes aventuras como una princesa Romana del bajo Imperio, sometida a un vulgar favorito, el antiguo Guardia de Corps, que gracias a estas aventuras amorosas había alcanzado el pomposo título de Príncipe de la Paz. La desgraciada nación española no pudiendo conceder su cariño a un válido despreciable e insolente, a una Reina impúdica, y a un Monarca imbécil y tolerante, había cifrado todas sus esperanzas en el heredero de la Corona, el Príncipe de Asturias, después Fernando VII, que no

era más digno por sus talentos y cualidades que sus padres del amor de un gran pueblo.

Esta Corte decrepita había conducido al país a un estado muy difícil de describir. No existía ya ni Hacienda en una nación que se enorgullecía de tener las riquezas de México, Venezuela, Perú, Argentina y Nueva Granada, no había Marina, ni Ejército, ni política, ni autoridad sobre unas Colonias prestas a rebelarse. Pero en medio de tanta abyección existía la voluntad férrea de un pueblo fanatizado, orgulloso, valiente y decidido que odiaba al extranjero, que a pesar de la indignidad y cobardía de sus Reyes que se entregaron sin reservas en manos del temible Emperador de los Franceses para que dispusiese a su antojo de la Corona de España, no estaba dispuesta a dejarse sojuzgar. El pueblo soberano se levantó como un solo hombre y con indolente frente con gran coraje y decisión a los invencibles veteranos de Arcola, Rívoli, Marengo, Austerlitz. Tal era la situación de España al iniciarse la invasión Napoleónica en 1808.

Estado Real de la Marina y el Ejército.

Las fuerzas de la Marina de Guerra que en el reinado de Carlos III constituían una de las primeras potencias navales de aquella época, con una poderosa escuadra de 76 navíos de línea y 51 fragatas; magníficamente equipadas con sus dotaciones completas y bien entrenadas, se habían reducido con siderablemente en el gobierno de Carlos IV a causa de la derrota sufrida en Trafalgar en 1805, en donde la flor de la escuadra Franco Española se perdió con la desaparición de sus mejores buques y tripulantes.

En 1808 quedaban solamente en servicio 36 navíos de línea y 20 fragatas en su mayoría mal armadas y equipadas con dotaciones menores incompletas; pero en cambio con un fabuloso

Estado Mayor que no guardaba proporción alguna, cuyo organismo consumía los escasos recursos de que disponía; formaba en él la siguiente dotación de Oficiales: Un Gran Almirante, 2 Almirantes, 29 Vicealmirantes, 66 Contraalmirantes, 80 Capitanes de Navío, 134 Capitanes de Fragata, 12 Intendentes y 11 Comisarios Ordenadores. He aquí a lo que había llegado la Marina de Guerra de una de las naciones del globo, casi tan insular como la propia Inglaterra, con mejores puertos que ésta como El Ferrol, Cádiz y Cartagena; que tenía la misión primordial de asegurar y defender líneas enormes de comunicación y abastecimiento con los extensos dominios de América.

El Ejército: La situación de esta fuerza regular era todavía más deplorable que la de la Marina. Se componía de aproximadamente 8 Divisiones con 58.000 hombres de Infantería; 16.000 de Caballería, 12.000 de Tropas Extranjeras, Suizos e Irlandeses y Walones. La Artillería era muy escasa en hombres y materiales. El arma de Ingenieros, tan importante en la organización de los grandes Ejércitos de aquel entonces, no existía en España. La Infantería era débil, mezquina y mal instruída, reclutada en su mayor parte de la escoria de la población; su organización, copia de la Francesa, agrupaba Batallones, Regimientos y Divisiones. La Caballería formada de individuos mejor escogidos y seleccionados, no estaba completamente montada, ya que la famosa raza de los caballos andaluces tan fogosos y dóciles había decaído notablemente. La Guardia Wallona era la única tropa imponente por su disciplina e instrucción.

Descontando los 15.000 hombres que se habían enviado a Portugal mediante el tratado de "Fontainebleau", el resto del ejército regular de la metrópoli se encontraba diseminado por todo el país empleado principalmente en perseguir

contrabandistas y malhechores, ya que no existía Guardia Civil o Gendarmaría para estos menesteres. Todo aquel personal de guerra mal alimentado, vestido y equipado, rara vez pagado, sin emulación, espíritu militar ni instrucción era un cuerpo sin alma. En él como en la Marina el Estado Mayor devoraba casi todos los recursos. Se componía del siguiente personal de Oficiales: Un Generalísimo; 5 Capitanes Generales; 127 Mariscales, 87 Generales, 250 Brigadieres y un sin número de Coroneles.

De estos grados unos eran efectivos, otros provisionales y en gran parte honoríficos como el de los Mariscales que no ejercían mando alguno. Esta era la Fuerza Militar que tenía que enfrentarse al Ejército mejor organizado, mejor instruído y mejor mandado de la época, acostumbrado a vencer en todas partes.

El destronamiento de los Borbones y sus consecuencias.

Las continuas súplicas y humillaciones de la Corte de Madrid, que emulaban en la más servil de las bajezas por parte de Carlos IV como del heredero Fernando, ante el todo poderoso Napoleón, obligaron a éste, sin descartarlo seguramente, a mezclarse cada día más en los asuntos internos de aquel país. Por otra parte la retaguardia Francesa amenazada con el desembarco de tropas Inglesas en Portugal a órdenes de Wellington, determinaron la decisión del Emperador de invadir la Península Ibérica con un ejército de 100.000 hombres. Sin embargo la presencia de estas tropas no fue propiamente lo que produjo la reacción masiva del pueblo Español; lo que excitó las pasiones hasta el paroxismo originando la indignación general de aquel gran pueblo escarnecido y afrentado, fue el destronamiento de sus Reyes y la imposición de un Monarca extranjero en la persona de José Bonaparte,

hermano mayor de Napoleón. Este inmenso error, fue de consecuencias fatales para el porvenir de Bonaparte; subestimar la calidad del pueblo y apreciarla por el comportamiento de sus gobernantes, constituyó sin duda su máxima falta militar y política.

El pueblo solo, por su propio impulso, privado de la asistencia del Gobierno, tomó por su cuenta la dirección suprema de la guerra. En todas las Provincias se formaron Juntas Revolucionarias que asumieron de inmediato el control Militar, fusilando a la mayoría de los más altos Jefes del Ejército. En Cádiz fue asesinado el Capitán General de Andalucía Don Francisco Solano, Marqués del Socorro, e igual suerte corrieron otros eminentes Militares, como el General Don Francisco Biedma Gobernador y Comandante de Badajóz y Conde de la Torre del Fresno, y el General Fabro. El único Militar de Escuela importante que salvó su vida de la ira popular, fue el Capitán General don Francisco Javier Castaños quien inmortalizó su nombre

en la Batalla de Bailén. Así quedó el Ejército Regular totalmente desvertebrado, sin Jefes ni mandos idóneos, a órdenes del populacho que empuñó las armas sin distinción de clases. Las consecuencias de esta trágica, gloriosa y singular campaña merecen un estudio aparte ya que sus resultados incidieron fundamentalmente en la guerra de Emancipación Americana.

Si los Españoles sacudieron el yugo de la dominación Francesa en 6 años de gigantesca y desatinada lucha, los americanos del sur, logramos el mismo objetivo en los 10 años subsiguientes a esta gran campaña que constituyó la base de nuestra Historia Militar.

Nota Bibliográfica:

M. A. Thiers Historia del "Consulado y el Imperio", con documentos auténticos relativos a la composición de la Marina y el Ejército. Archivo del Louvre.

Don José Terreros, Blánquez Fraile y El Padre "Mariana". Historia extensa de España.

aceite

el
Purísimo

aceite nuevo
y super refinado como no
se había fabricado en Colombia.

...y es más barato
cuando Ud. devuelve el envase
de cristal al expendedor.

LA GUERRA DE LOS MIL DIAS ULTIMO RELATO



BENJAMIN LATORRE CHAVES

Ya al finalizar el siglo pasado, habiendo sido interrumpidos nuestros estudios primarios en el histórico Colegio de San Simón de Ibagué, donde los cursamos en vez de Bogotá, en compañía de nuestro pariente inolvidable Rogelio Cháves, sacrificado más tarde en El Espinal con el General Cesáreo Pulido; el institutor Gabriel Calderón, quien era su segundo; los Tenientes Coroneles Barrios y Mañozca; y los Mayores Clímaco Pizarro y Germán Martínez, el luctuoso 13 de septiembre de 1902 y a pesar de los descalabros que la Revolución sufrió desde la primera etapa, como las derrotas de Bucaramanga y Los Obispos en el norte, la de Nocaima en Cundinamarca, donde sucumbió arrebatadamente el inclito Figueredo, y se perfiló la figura del ilustre Olaya Herrera, así como la de San Luis en el Tolima, en donde pereció entre muchos el abnegado jefe Vicente Carrera y fue herido el posteriormente General Adelmo A. Ruiz, nuestra decisión, atávica, acaso no del todo clarificada en esa remota adolescencia, por la causa liberal y el deseo de defenderla en los campamentos, era tan ajena a odios y venganzas, como tentadora de aventuras y vehemencia.

Campaneaba la solidaridad y nos habría avergonzado el escondite. Los laureles arrancados por Uribe Uribe en Peralonso a la fortuna esquivada, no compensaban aún tan tremendos golpes sufridos poco antes por los nuestros y resultaba imperativo el inmediato y decidido concurso de tantos copartidarios hábiles, aunque sin duda vacilantes. Por lo que a nosotros tocaba, podemos afirmar rotundamente que nos habría incitado menos el ambiente victorioso de la Revolución para enrolarnos en sus filas, que la idea de apoyar en su infortunada iniciación.

Tal era entonces nuestro ingenuo, nuestro agudo estado de ánimo. Vibraban límpidas ejecutorias. Por otra parte flotaba un débil y triste sedimento de recuerdos infantiles que, sin inducirnos a represalias personales, de las cuales nos sentíamos a distancia solar sin virtuoso esfuerzo, y transcurridos ya unos diez años de las cruentas agresiones de que había sido víctima varias veces nuestro pacífico padre, por gratuitos odios políticos que tan a menudo envenena la humanidad, a consecuencia de las cuales lo habíamos visto a las puertas de la muerte y a sus atacantes agresivamente impunes, si nos inclinaban en abstracto y con elevados sentimientos a contribuir al derrumbamiento de un regimen que, incesantemente, en los comicios irritantes nos exacerbaban hasta concedernos apenas a manera de dádiva una única unidad representativa en el Congreso de la República, brillante sí, como lo era el General Uribe Uribe, incurriendo con ello en la más cruel discriminación ciudadana, ensañándose así contra media nación, ya incurra en esto cualquiera de los dos partidos tradicionales colombianos, con plenitud de dignidad y decoro resulta elemental no resignarse a indefinido sojuzgamiento.

Sin embargo, circunstancias insalvables nos privaron durante los primeros meses de lucha, de compartir la aza-

rosa existencia del revolucionario en campamentos, si en verdad colmada de sobresaltos, vigiliadas y peligros, tiene también, quizá más para la incipiente juventud, tan sentimentales y firmes como nobles satisfacciones. ¡Oh! En todo caso el decoro, la dignidad, preciosos dones recibidos de lo Alto, tan obligante de conservar, y sin los cuales la existencia humana sólo sería un triste, un raquítico, un desolado vegetal.

Llegó por fin el día de alistar la ligera maleta de campaña y salir, junto con nuestro primo por la sangre y hermano de espíritu, Luis F. Latorre Latorre, para la hacienda "La María", cercana al salto de Tequendama, lugar acordado por los jefes de este movimiento, Coroneles Antonio Samper Uribe, de alta prestancia social y económica, y Honorato Barriga, digno descendiente este último del famoso defensor del cuartel de San Agustín, en febrero de 1862.

Allí formamos un bloque como de 30 hombres, apareciendo, ante el gobierno, rebeldes. Días después, tras algunas exploraciones en los contornos y cuando nos hallábamos muy cerca de la población de Mesitas del Colegio, un terrateniente, Santiago de la Guardia, dizque oriundo de Panamá, nos preparó una emboscada con los empleados de su cercano feudo, dotados con rifles oficiales de precisión, desde las corralejas de piedra de su finca. Uno de los nuestros, de apellido Corredor, joven veinteañero, pereció allí, con el pecho destrozado. La contemplación de aquel compañero inerte, que momentos antes reía con nosotros, nos causó singular impresión. Empero, era éste el doliente y explicable debut.

Al Coronel Samper Uribe debía unirse con su pequeña guerrilla, otro jefe, que actuaba en la región de Apulo, próxima a la línea férrea, en la confluencia de este río y el Bogotá. Ignoramos por qué causa no lo hizo,

aunque casos semejantes no fueron extraños, según pudimos observarlo luego, lo que nos impidió varias veces aprovechar grandes oportunidades. El hecho es que aquella falla y lo reducido del grupo nuestro nos puso pronto en situación tan apurada, que pocos días después hubimos de disolvern timeralmente, pues ya no era posible hurtarle por más tiempo el cuerpo al enemigo que se había propuesto, con especial actividad y muy naturalmente, dada la distinción de quienes nos comandaban, a perseguirnos sin tregua con elementos desde luego muy superiores a los pocos, antiquísimos y oxidados rifles y sables de que disponíamos, acabados de desenterrar. A nuestra condición de noveles militares se agregaba así la casi inutilidad del armamento. Al separarnos, hubo pacto, como consigna de honor, para incorporarnos cuanto antes en la primera fuerza liberal que halláramos, ya que era incierto reunirnos de nuevo en determinado lugar.

Fueron los siguientes unos días de excepcionales azares, pues corríamos el peligro, peor que del enemigo en plena campaña, del ridículo podríamos decir, de caer, apenas transcurrido un mes de pronunciados contra el régimen, en poder de guarniciones más o menos cercanas al lugar de nuestro levantamiento, que calificarían a su antojo la fracasada intentona, fuera de otras razones de carácter privado.

Habiendo escapado en la primera noche, de ahogarnos al vadear un río, logramos al fin penetrar furtivamente, gracias a la lluvia torrencial, al lugar inicial de arranque. Pero la salida de allí, frustrada la primera vez, pudo realizarse al segundo intento, bajo un disfraz de mujer, de brazo de algunas damas en paseo nocturno, por entre los centinelas enemigos. Por fortuna varios dispersos logramos volver a reunirnos con el Coronel Barriga, quien consiguió pronto organizar unos sesenta

hombres con varios entusiastas iniciales y algunos derrotados en el Tolima que habían escapado hacia Cundinamarca. Entre éstos se hallaban nuestros discípulos Griseldo Mazabel y Víctor Manuel Márquez. En seguida salimos ansiosos de incorporarnos a quienes se nos habían anticipado en la bélica empresa, como en efecto se realizó, cerca a la ciudad de Tocaima, a mediados de mayo de 1900.

Era nuestro gran anhelo, desde meses antes, al lograr leer con íntimos amigos las noticias, más a menos verídicas, según pudimos constatar luego, que en mensajes comprimidos enviaban con frecuencia de los campamentos a los centros adictos, conocer personalmente a nuestros caudillos, palparlos, estrecharlos si es posible, en efusivo abrazo. Ellos estaban aureola-



General ANTONIO SAMPER URIBE

dos ante nosotros por su arrojo, su constancia, sus sacrificios y sus triunfos. Habíamos sufrido, sufríamos, como en propia carne también con sus reveses.

Al encontrarnos con los primeros soldados, pudimos observar fácilmente su quebranto. En la mayor parte de ellos el raído equipo personal denunciaba la escasez y el rigor de la brega tan intensa. No pocos notábanse macilentos y febriles. No obstante muchos rostros animosos y llenos de fe, ponían un tinte de entusiasmo en aquella apreciable masa humana, que pudiera estar seriamente desalentada entonces por los recientes descalabros. En efecto, pronto fueron circulando detalles de la gravísima derrota sufrida poco antes en el combate de "La Sierra", cerca de Lérida. Nos contaban entristecidos el destrozo violento allí de un bloque del ejército nuestro, como de mil quinientos hombres; la muerte, al frente de sus tropas, del arrojado General Gustavo Sánchez, y de sus bizarros compañeros Jorge Buenaventura, Adolfo Galindo, Ramón Zapata y tantos otros oficiales distinguidos; las graves heridas del prestigioso jefe Ramón Marín y su probable captura; la dispersión, en fin, de nuestros florecientes batallones. Todo esto recrudecido cuatro días después en el campo de "Ambato" en la confluencia de los ríos Magdalena y Coello, por el más reñido y desesperado combate habido en aquella región del Tolima, en terribles circunstancias como se comprende y en donde el pundonoroso Oliverio Sánchez siguió tan pronto las huellas de su hermano Gustavo, al combatir fogosamente y caer exánime en pleno campo de batalla. Noticias éstas, sin duda, que habían de causar contrariedad y alarma en quienes desconocíamos a fondo aquellos tremendos choques, pero que también nos hicieron reflexionar apenados: si nuestro grupo y refuerzo de

elementos, acaso con mayor actividad, hubieran podido ingresar antes...

De pronto apareció un jinete distinguidísimo y en el acto comprendimos que debía ser uno de nuestros heroicos generales. Su aspecto, aunque marcial no era impetuoso, y notamos cierto gesto refrenado de displicencia. Nos apresuramos a acercárnosle emocionados y al apearse de su cabalgadura, nos recibió afablemente, con el calificativo de "mijo". Era el General Teodoro Pedroza. Nos lo habíamos figurado de edad madura, y disfrutaba plena juventud, grave, apuesto, caballeroso.

Ya había cosechado él triunfos en el Tolima, como el de "El Limón", puerto sobre el río Saldaña, donde la captura de enemigos fue importante y la desbandada casi total. Después de breve charla, inspirada por su benévola actitud, nos retiramos en expectativa de ir conociendo otros jefes. En seguida, entre un grupo de Ayudantes inquietos y empenachados con cintas rojas, vimos al General Aristóbulo Ibáñez, a quien tampoco conocíamos, pero de cuya apariencia física habíamos logrado obtener datos. Era el jefe de operaciones de aquel maltrecho ejército. Sus espesos bigotes y sus ojillos penetrantes y claros, se destacaban bajo el sombrero de campaña. Nos fue un tanto difícil abocarlo. Impartía, sereno, órdenes concisas y frecuentes. Al saludarlo y observarlo nos figuramos así a un ejemplar importante de aquellos llaneros que acompañaban a Bolívar cuando arribó de Venezuela a nuestra patria, tras la más terrible peregrinación, y que estoicos forjaron, como filial de la proeza del Pantano de Vargas, la página inmortal de Boyacá.

Poco después otros fueron llegando, quebrantados, y a todos envidiábamos la anterioridad de sus servicios. Con el conocimiento objetivo de tales varones iba quedando nuestro anhelo satisfecho. Ellos nos debían conducir sin duda

a la victoria definitiva, en combinación con los luchadores liberales del norte.

Mezclados sin demora en las exiguas toldas del campamento con aquellos abnegados veteranos, aunque todavía nosotros un tanto nerviosos, ya al día siguiente, una vez aprendidas las generalidades más urgentes del reglamento militar, el juvenil entusiasmo prevaleció y nos fue adaptando al medio ambiente guerrero éste que se tonificó luego con los primeros éxitos crucios obtenidos en varios sitios de Cundinamarca y del Tolima, que fue intensificado más tarde, a pesar de algunos reveses, o quizá por esto mismo, en los campos magníficos del legendario Cauca, hasta las riberas del mar y las fronteras del Ecuador, y que culminó por último, en evolución rotunda e insospechada, dos años después, con la serie de triunfos alcanzados felizmente tras los penachos de Herrera, Caballero y Bustamante, luego de doloroso



General TEODORO PEDROZA

cautiverio en las Bóvedas de Chiriquí y venturoso canje, en las ardientes costas panameñas.

Lo que hemos llamado ejército, sólo contaba en verdad de algo más de trescientos hombres, y su jefe, General Aristóbulo Ibañez, tenía como segundo al General Teodoro Pedroza. Después de un día de permanencia en Tocaima, se formó campamento a orillas del río Bogotá, en la estación de Portillo. Pasando luego por Viotá —donde tuvimos el placer de unirnos al Coronel Samper Uribe, quien con una pequeña fuerza organizada se incorporó allí— y luego por Tibacuy, la división se dirigió a Fusagasugá, que estaba defendida por un numeroso batallón del gobierno, debidamente parapetado en el templo y otros edificios de la ciudad. Era jefe de la plaza el Coronel Aníbal Márquez.

Nos parece indicado insertar enseguida una muy interesante carta del General Teodoro Pedroza, en la cual se digna suministrarnos preciosos datos sobre una parte de los sucesos que acaban de ocurrir en el Tolima, relacionados, de tan respetable fuente, con este trozo de nuestra historia.

“Bogotá, noviembre 6 de 1937

Señor Don B. Latorre Cháves.

Muy estimado amigo.

Con sumo placer correspondo a su deseo de incluir en la relación de sus recuerdos de campaña, que sin duda serán leídos con positivo interés, algo relacionado con mis modestas actuaciones, en esa lucha en la que el partido liberal a diario exhibió su heroico espíritu de sacrificio y su inquebrantable y fervorosa adhesión a la República. Desde luego que la amable insinuación de usted obliga de manera especial mi gratitud.

En varias ocasiones me he excusado de escribir mis recuerdos o de suministrar datos relacionados con los

combates en que en una u otra forma concurrí, no por pueriles sentimientos personales o por rehuir merecidas responsabilidades, sino porque habiendo tenido yo algunas veces un criterio enteramente distinto del de los que fueron en determinado momento mis compañeros, he preferido callar por el temor de suscitar polémicas que en definitiva carecieran de aquel sello de corrección y de justicia que debe distinguir todos los actos encaminados al prestigio de amados ideales, más cuando todos o casi todos los jefes que actuaron en tales momentos, duermen el eterno sueño de la muerte; empero como usted se sirve referirse a ciertos detalles del combate de "La Sierra", voy a procurar satisfacer su deseo.

Tan pronto como tuve conocimiento de que el General Avelino Rosas se aproximaba a la población de Colombia (Huila), resolví moverme al encuentro de ese jefe que venía aprestado por sus recientes campañas de Cuba y que ingresaba al Tolima en momentos decisivos, y yo, que deseaba vivamente cooperar al triunfo de esa campaña, movicilé la lucida división que con los mejores elementos de Oriente y Fusagasugá había podido organizar. No fue posible lograr lo deseado, pero tuvimos la satisfacción de contribuir con nuestra presencia a hacer menos difícil la situación de las fuerzas liberales después del serio quebranto sufrido en "Matamundo". Por otra parte nuestro triunfo de "El Limón" permitió la reorganización en Natagaima y la marcha al Norte en rápidas etapas e inteligenciarnos con Marín, que estaba en Mariquita, donde nos reunimos.

El General Ospina Chaparro con una división veterana se movió de Villavicencio en persecución de Rosas que momentáneamente hacía parte del Cuartel General. El jefe enemigo avanzó sobre Santana, ocupado horas antes por el ejército liberal. No obstante es-

tar nosotros en posiciones dominantes, y el avance claramente ofensivo del enemigo, nuestro Comando no dictó disposiciones que indicaran el propósito de combatir, pues solamente se estableció el obligado servicio de avanzadas, las que fueron dando el aviso del avance del enemigo por la vía nacional.

A eso de las cinco de la tarde se rompieron los fuegos dentro de la población y la violenta acometida del enemigo obligó a varias de nuestras divisiones a tomar el camino de Palocabildo, a la cabeza de las cuales iban los Generales Ibáñez, Pulido, Caicedo y Marín. Mi división se movió a Santana de Lajas quedando en situación extremadamente crítica por estar a muy corta distancia de dos cuerpos enemigos que a derecha e izquierda nos dejaban oír el número respectivo. En tan apremiante situación, bajo la consigna de un absoluto silencio, a la madrugada emprendimos la marcha por uno que alguna vez había sido camino, y que para nosotros fue camino de salvación.

Con las primeras luces del alba llegamos a la hacienda de Santo Domingo y luego acampamos en la "Mesa de Gallego", cerca a Venadillo. Como nuestra situación era verdaderamente inquietante, por no saber qué le hubiera ocurrido al grueso del ejército y careciendo de toda información respecto de los efectivos del enemigo y su localización, resolvimos despachar comisionados que arreglaran el paso rápido del río Magdalena para que, en caso de urgencia, tuviéramos los medios de encaminarnos a la adicta y decidida provincia de Fusagasugá. En tales momentos tuvimos el placer de recibir una nota del Comando en la que nos felicitaban por el acierto de nuestros movimientos y nos llamaban a una conferencia, al Alto del Bledo.

Como siempre fue nuestra norma de conducta obedecer prontamente las

órdenes, dispusimos la marcha y al pasar el puente sobre el Ríorrecio, nos tirotearon algunos de los batallones del General Pedro Nel Ospina que contaba allí con tropas numerosas.

Afortunadamente pudimos continuar la marcha hasta el lugar de la cita y nos sorprendió encontrar solamente a Marín, al que impusimos en seguida del crecido número de fuerzas enemigas que nos fue dado apreciar, y sin vacilar expresamos la opinión de que no creíamos fuera ese el momento de combatir, a lo cual con arrogancia nos contestó el jefe amigo: ¿Y entonces, para cuando lo dejamos? Para cuando lo juzguemos oportuno, le contestamos. Está por demás decir que la nombrada conferencia no tuvo lugar pues buena parte de las fuerzas había descendido ya al plan, donde habían de inmediato entrado en contacto con las descubiertas enemigas, en terrenos cercanos a los que en la mañana habíamos abandonado nosotros para llegar al Bledo, en marcha agotadora y peligrosa, a servir de retaguardia en la nueva marcha sin concierto, bajo una lluvia inclemente, por caminos reblandecidos por el pisoteo de numerosas caballerías y, más que todo, bajo el aplastante peso que sobre nuestro espíritu ejercían graves consideraciones que no acertábamos a explicarnos satisfactoriamente, tales como el abandono voluntario y precipitado de las posiciones dominantes que bien aprovechadas en un combate defensivo como debía ser el nuestro, podrían darnos el triunfo aún sobre fuerzas muy superiores a las nuestras.

No teniendo nosotros enemigo a retaguardia estábamos en la posibilidad de hacerle pagar al atacante a muy alto precio cualquier avance que lograra. Ahora: comparada esa situación con las que adoptó nuestro Comando voluntariamente al acampar como lo hizo, puede decirse, dentro de las filas enemigas, sin ninguna defensa y con-

tando solamente con el probado arrojo de los nuestros, elemento de altísima valía en ciertos momentos, pero en otros generadores de lamentables desastres, nuestra inquietud creció por momentos.

Como a las ocho de la mañana y siempre con la lluvia torrencial, Marín y yo resolvimos guarecernos en las casas del camino, pero al punto recibimos aviso de una hacienda vecina de que estaban combatiendo en la llanura, lo cual nos hizo acudir en seguida. Cuando llegamos a la última estribación de la serranía, al morro donde hallamos al General Ibáñez, quien no podría decirse que dirigía el combate, vimos que lleno de amargura, observaba el desastre total. A nuestra visión se ofreció el combate más doloroso; aquí y allá pequeños grupos de soldados que aislados combatían heroicamente; un abanderado, acompañado por tres tiradores, a pié firme batía su bandera, y cerca de nosotros el célebre corneta Mantilla, que sin cesar tocaba "a la carga" sin que hubiera ya quien obedeciera la voz del sacrificio. Como bien nos lo dijera Ibáñez, el desastre estaba consumado. A nuestra llegada, Marín tomó un rifle y disparó, recibiendo en respuesta un balazo en un brazo. Lo hicimos colocar en un bayetón y fue trasladado a inmediato abrigo.

Pocos momentos después emprendimos la doliente peregrinación, camino del Líbano, acompañados por los bravos Coroneles Ruperto Aya y Benjamín Trujillo, después generales, y por Ramón Cháves el heroico sacrificado en Miraflores, y por otros compañeros, y seguidos de cerca por el enemigo victorioso. Abajo quedaban muchos leales a quienes la muerte implacable les impuso el supremo sacrificio: Gustavo Sánchez, Pastor Afanador, y tantos otros meritorios copartidarios.

Los restos de la tropa que se salvaron, con Caicedo y Pulido a la cabeza,

hicieron alto en Ambato para combatir una vez más con su reconocida bravura. (Aunque sin éxito).

Como esta relación va haciéndose ya demasiado extensa, terminaré como usted lo desea, anotando algunos de los encuentros a que concurrimos: El Limón, donde murieron los Mayores Pulido y Gamboa; Fusagasugá y La Cinta donde pereció el Coronel Belisario Arciniegas; Hilarco, donde rindió la vida el Comandante Teniente Coronel Griseldo Mazabel; y Sibaté, siendo todos estos favorables. Tibacuy y Fusagasugá, los más reñidos y sangrientos, fueron adversos: sucumbieron en ellos los Coroneles Terrón, Samuel Uriza y F. Montejo, entre los que hemos podido recordar. El Cocuy, San Nicolás y los dos de Chipaque, que no tuvieron mayor trascendencia. Si fuéramos a citar los que se distinguieron como nuestros mejores colaboradores, tendríamos que hacer una larga enumeración, de la que con pena prescindimos ahora para no hacernos tan prolijos.

No se nos oculta que una relación escueta y descarnada como ésta, cuya

única fuerza radica en su contenido de verdad, pocos o ningunos admiradores conquistará. La brillantez de la forma, el colorido emocional, que con su magia transformaron los hechos corrientes en admirables pasajes de leyenda, cautivan, electrizan al público; pero la leyenda no es la historia, y bajo el deslumbrante oropel de aquélla, la verdad se recata y espera la hora de su reinado definitivo. No aspiramos nosotros sino a que sea reconocida la sinceridad de nuestro relato.

De usted muy atento servidor y amigo, (Fdo.)

Teodoro Pedroza".

Aquí termina esta final colaboración, quedando incorporada a nuestro relato hecho en el N° 27 de esta Revista, de julio y agosto de 1964, pág. 544.

Bogotá, diciembre 2 de 1965.

Benjamín Latorre Cháves.


(Ya más que octagenario y a media vista).






CASA OLIMPICA



le ofrece el más completo
surtido de Uniformes y
Artículos Deportivos.



Al servicio del Deporte
Colombiano.



Atendemos pedidos de cualquier parte del país
CALLE 17 No. 6-34 - TELEGRAFO "OLIMPICA" - BOGOTA


TELEFONO: 414-451

reemplaza el SOL
con un SOL de máquina

LA NUEVA HOOVERMATIC

A como su famosa hermana
número 0317, seis libras de ropa
en 4 minutos, sin maltratarla,
la más rápida del mundo!

A como el mismo sol, pero
MÁS RAPIDO por medio de
lora centrifuga. Seis libras
en solo 4 minutos. Las prendas
se pueden usar inmediatamente
así las prendas quedan listas para
usar.



LAVA

SECA



ADEMAS... es automática!
ocupa mínimo ESPACIO, usted la puede
colocar en su cocina, en el baño, en un
corredor. Garantizada por un año.

**VEALA HOY DONDE SU
DISTRIBUIDOR HOOVER**

**Probada y Aprobada
en 116 Países**

HOOVERMATIC
trabaja por dos y vale como una



BREVE SINTESIS DE LA II GUERA MUNDIAL



Teniente de Fragata
GUILLERMO HERRERA

INTRODUCCION

Para el desarrollo del presente tema es preciso establecer en una secuencia lógica, de las causas que determinaron la guerra y cómo se desarrollaron los acontecimientos, a fin de establecer las consecuencias político-económicas que surgieron para la Europa contemporánea. Muchas de ellas han sido superadas con éxito y en todo caso han determinado nuevos rumbos en la vida de los pueblos y estados de la Europa actual pero otras tantas subsisten y casi podría decirse, sin temor a incurrir en una flagrante equivocación, que al acumularse, compliarse y agravarse, bien pueden ser las causas de una tercera conflagración en forma análoga, como las consecuencias de la Primera Guerra Mundial fueron la causa de la Segunda y mucho antes, como lo fuera la ruptura del equilibrio europeo, consecuencia de las guerras Napoleónicas en 1815 y que a no dudarlo fueron a su vez las causas de la

Primera Guerra Mundial 1914-1918. No parece sino que el Destino de Europa estuviera fatalmente unido a una concatenación de acontecimientos trágicos, entre los cuales, para desgracia del mundo y de la hora que vivimos, estos últimos tienen proyecciones de tan extraordinaria peligrosidad que es el más atroz atentado contra la humanidad y ya no sólo contra el mundo como tal sino contra el planeta en su concepción material y física.

Quizá para muchos, esta aseveración mía tenga algo de exageración; puede ser que algunos califiquen mis tesis de derrotistas o que pecan de un exceso de pesimismo, pero basta recorrer fríamente las páginas de la **Historia Militar Universal** para apreciar y reconocer cómo las luchas de la humanidad desde los más remotos tiempos de la antigüedad se han sucedido en una ininterumpida secuencia y gradación siempre ascendente en su intensidad, en sus medios, en sus efectivos, en su ámbito, en su violencia, en sus efectos y consecuencias. Al principio fue la lucha individual o por grupos de familias que desarrollaron el sistema tribal y éste a su turno dió origen a la lucha entre las tribus.

TENIENTE DE FRAGATA
GUILLERMO HERRERA BELTRAN

Nacido en Bogotá. Hizo estudios en el Colegio de la Salle, Gimnasio Moderno, Escuela Naval de Cadetes, Escuela de Artillería, Universidad de los Andes, en Bogotá. Ingresó como Oficial el 15 de diciembre de 1960. Ha desempeñado los siguientes cargos: Oficial de Armamento Principal del Destroyer ARC "7 de Agosto", Ayudante del Comando de la Armada, Oficial de Comunicaciones de la Base Fluvial ARC. "Leguizamo", Jefe del Departamento de Cubierta del Buque Tanque ARC "Mamonal". Ha estado en comisiones en el Astillero del Tood Ship Yard, en reparaciones del ARC "7 de Agosto" en New Orleans LA., en el Astillero de la Bethlehem Steel activación Buque Tanque ARC "Mamonal" en Baltimore, MD. Actualmente es Jefe de Asuntos Civiles de la División de Relaciones Públicas del Ministerio de Defensa Nacional.

Tales comunidades inventaron sus propias normas de vida y establecieron los linderos de sus tierras y entonces sus luchas tuvieron mayores objetivos y fueron más cruentas. Las comunidades se desarrollaron en naciones y éstas a su vez sintieron la necesidad de un gobierno y quisieron ser fuertes para subsistir y no caer en la esclavitud. Surgen los Ejércitos, aparecen los caudillos y grandes capitanes y esta grandeza se medía por su capacidad organizadora, por su valor y por su energía conquistadora, y así de paso en paso reconocemos que las guerras de los Medos y los Persas y los Egipcios fueron de un ámbito más reducido que las de los Griegos de Alejandro así como éstas no pueden compararse con las de los Cartagineses de Aníbal, ni éstas con las de las legiones del Imperio Romano hasta desembocar en la Europa de Napoleón y luego en la Primera Guerra, mal denominada mundial porque en efecto la verdadera mundial fue la Segunda. En aquella que duró cuatro años participaron las grandes potencias mundiales pero hubo muchas naciones neutrales, sin embargo más de 65.000.000 de hombres estuvieron sobre las armas, murieron 8.500.000 y fueron heridos 21.000.000.

En el segundo conflicto, objeto del presente estudio, ya no solo tomaron parte las grandes potencias mundiales sino la mayoría de los países del orbe. Prácticamente no hubo sitio del globo que se sustrajera de su influencia en mayor o menor escala, duró seis años y las pérdidas en vidas humanas hasta donde las estadísticas pudieron establecerlo fue de 15'000.000.

Dígase ahora si no es lógico pensar en los términos con que he iniciado esta introducción, y como lo dije al principio, he creído necesario presentar el desarrollo del tema impuesto en tres capítulos, a saber:

1º—Antecedentes de la Segunda Guerra Mundial.

2º—Síntesis del desarrollo de las operaciones.

3º—Consecuencias Político-Económicas.

CAPITULO I

ANTECEDENTES

DE LA

SEGUNDA GUERRA MUNDIAL

Como lo profetizara Lloyd George, uno de los autores del Tratado de Versalles en el momento mismo en que acababa de estampar su firma en el famoso Documento con el cual pretendieron sellar la paz, antes de veinte años debían cernirse sobre Europa negros nubarrones que desencadenarían una nueva tempestad. Esto confirmaba además el concepto del secretario de estado norteamericano señor Lansing cuando le comentaba a su presidente Wilson que la próxima guerra saldría de los tratados, como la noche salía del día.

En efecto, Versalles y los tratados conexos dejaron a la Alemania de 1918 más unida que nunca puesto que el destronamiento de las dinastías particulares eliminó el único elemento de diferenciación política que el Reich de Bismark mantenía en el interior de sus fronteras. Su Estado Mayor, elemento fundamental de su organización nacional había quedado más o menos intacto en su prestigio y arrogancia frente a un pueblo superhumillado, vejado hasta el extremo y sobrecargado de onerosas condiciones políticas y económicas.

Alemania era en cierta forma un gigante irritado, encadenado con frágiles ligaduras y ubicado en medio de una multitud de Estados enanos en cuyo seno se agitaban graves problemas de nacionalismo, de irredentismo y de minorías que habrían de terminar por absolverlos.

Fue así como aquella Paz de Versa-

lles que pretendió restablecer el equilibrio europeo tal como existía en 1870 antes de la guerra Franco-Prusiana, incurrió en el error de propender por una hegemonía francesa mediante la creación de pequeños satélites y una serie de alianzas defensivas que conjuntamente con el Desarme de Alemania que al fin y al cabo fue un fracaso para los vencedores que nunca pudieron imponerlo, fueron preparando el camino para otro conflicto mundial.

A esto se sumó otro desafortunado intento que se había fraguado desde el punto de vista político con miras a la consolidación y reajustes en los límites territoriales. Esta fue la **Sociedad de las Naciones**, institución que nació sin fuerza y a poco pereció sin mérito ni gloria. Alemania buscó y encontró un aliado en Italia; para el logro de sus propósitos era indispensable desarmar la oposición de sus antiguos enemigos y dividirlos. A medida que alcanzaba estos objetivos, la política de ambos países se hacía más agresiva e intolerable. Con la conquista del poder por parte de Hitler en 1933, se inició la rápida desintegración del equilibrio Europeo. La Conferencia Mundial del Desarme, se desintegró en 1934 y el rearme de Alemania hasta entonces clandestino, surgió de cuerpo entero con todas sus características de agresividad técnica y desafiante.

En 1936 Alemania envía sus tropas a la Rinelandia previamente desmilitarizada como condición básica impuesta por el Tratado de Versalles y esta actitud fue el primer acto u obertura a esta Segunda Sinfonía Bélica. Tomado este primer paso Alemania ejecutó los subsiguientes en pos de su último objetivo estimulado ahora por el sentimiento nacionalista inculcado por Hitler y su partido nazi. El segundo paso fue la anexión incruenta de Austria en 1938 y el tercero en el mismo año el irónico pacto de Munich por el cual

se obtuvo la reincorporación de la tierra de los Sudetes al Reich.

En la primavera de 1939 se posesiona del resto de Checoslovakia, último reto ante el cual no reaccionó ni Francia ni la Gran Bretaña.

En agosto Alemania mediante el tratado de no agresión con Rusia, se garantiza la plena libertad de acción en el Occidente y al menos por el momento quita de encima la preocupación de una guerra en dos frentes.

Marcha sobre Polonia.—Todo estaba listo ahora para iniciar el calculado ataque a Polonia; como de costumbre éste se inició con el consabido discurso de Hitler; se le anunció al pueblo Alemán que los polacos habían rehusado toda oferta de paz, que habían perseguido a las minorías alemanas residentes en Polonia y que habían violado la frontera. Sin embargo la verdad era otra y ya la historia ha dejado conocer cómo en este momento ya la máquina bélica del Reich estaba preparada para el asalto final y ni siquiera la aceptación de un pacto por parte de Polonia lo hubiera evitado.

En la noche del 31 de agosto de 1939, Von Ribbentrop entregó a Sir Neville Henderson, un pliego de las demandas alemanas que en resumen eran:

Exigencias germanas: La ciudad libre de Dantzig debía rendirse y entregarse al Reich.

Gdynia permanecería polaca, pero el destino del corredor polaco debería decidirse en el curso de doce meses por medio de un plebiscito bajo control internacional; únicamente votarían aquellos residentes en la región desde antes de enero de 1918. (Con ello de hecho se aseguraba la mayoría en favor de Alemania).

Mientras se efectuase el plebiscito, tanto Alemania como Polonia, tendrían iguales derechos y acceso al Corredor.

En el caso de que el Corredor votara a favor de Polonia, Alemania de todas maneras tendría un Corredor de

acceso a la Prusia Oriental. Si la votación era favorable a Alemania debería tener lugar un intercambio de población.

Toda queja de las minorías sería sometida a un tribunal internacional.

Cuando el Embajador Polaco intentó hacer llegar este plan a Varsovia, en contró que las comunicaciones habían sido cortadas. Las radios alemanas difundieron las propuestas que mal podían tener respuesta, puesto que Varsovia no las conoció y por semejante desacato Hitler puso en acción su primera Blitzkrieg. Francia e Inglaterra fieles a sus compromisos con Polonia declararon la Guerra a Alemania. Una nueva guerra mundial se puso en marcha.

Invasión a Polonia.—La historia de las operaciones militares en Polonia es toda una trayectoria de valentía, de tenaz resistencia pero inútil contra la poderosa máquina cuidadosamente montada por los nazis en años de metódica preparación y entrenamiento en nuevos métodos y sistemas. Sus aviones de bombardeo en pocas horas acabaron con las viejas fortificaciones polacas y castigaron rudamente las ciudades principales y las panzerdivisión altamente mecanizadas atravesaron con sorprendente rapidez extensas regiones del plano o ligeramente ondulado territorio Polaco.

Una tras otra fueron cayendo las ciudades de Czstochowa, Katowice, Cracovia, Gdynia, Kutino, y Brest-litovsk. En veintitrés días, toda Polonia fue sojuzgada y en cuatro más la Invasión había cumplido sus objetivos. El 27 de septiembre los ejércitos alemanes desfilaban por la avenida principal de una Varsovia desierta, muda de indignación y palpitante de coraje.

La verdadera significación del pacto Germano Ruso, firmado en agosto, sólo se reveló en septiembre 16 cuando el Soviet notificó a Varsovia que el gobierno Ruso ya no podía considerar

a Polonia sino como un Estado inexistente. Las tropas Rusas se movieron el 28 de septiembre hacia el Oeste en dirección a Polonia, mientras el comisario de asuntos exteriores, señor Molotov, firmaba con el señor Von Ribbentrop el acuerdo por el cual se repartían a Polonia. Era esta la cuarta partición que Polonia sufría en el curso de su historia.

Quedan hasta aquí esbozadas a muy grandes rasgos los antecedentes y las causas que desembocaron en la Segunda Guerra cuyo desarrollo me propongo tratar en el próximo capítulo.

CAPITULO II

DESARROLLO

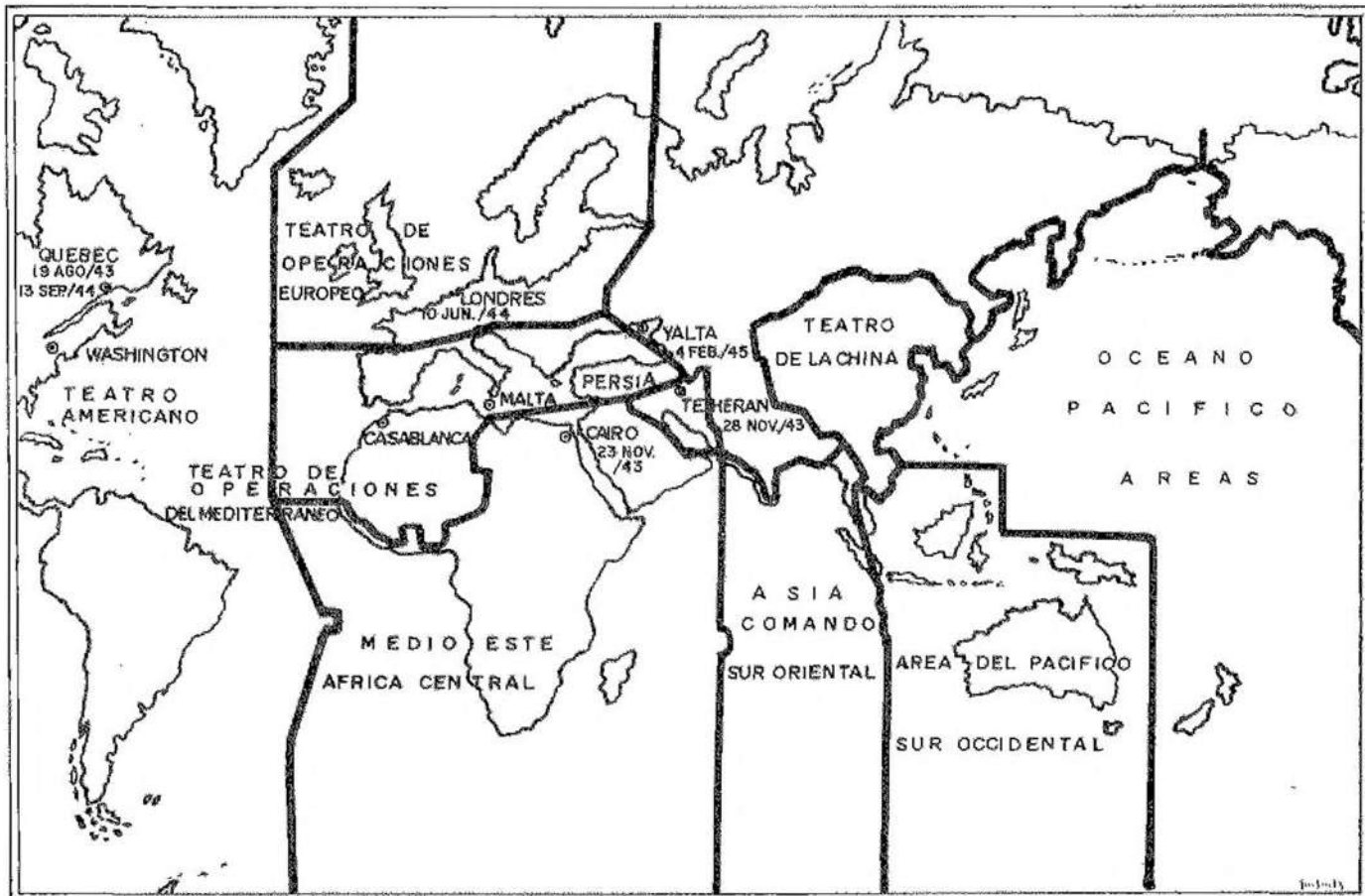
DE LAS OPERACIONES

Primer año de la Guerra.—1º de septiembre de 1939 a 1º de septiembre de 1940.—Ya vimos en el capítulo anterior como el 1º de septiembre se rompieron unilateralmente las hostilidades por parte de Alemania, desarrollándose y culminando en cuestión de un mes la Campaña de Polonia. El 28 de noviembre tras una breve disputa de carácter diplomático, durante la cual Rusia exigía a los Finlandeses la cesión de una porción de Istmos de Karelia, lo cual naturalmente fue rechazado por éstos, dió por resultado que Rusia declarara la guerra a Finlandia pese a los buenos oficios de los Estados Unidos que ofrecieron mediar en las negociaciones. El comando ruso subestimó la capacidad del ejército finlandés y sobretodo le faltó una mayor información relativa a la exacta resistencia que pudiera proveer la línea Marenheim a los defensores y sin más consideraciones se lanzaron al ataque del 30 de noviembre, pero el pequeño ejército finlandés resultó más eficiente de lo que los rusos supusieron y las defensas de la Línea Marenheim resultaron mas fuertes de

lo calculado y esta nueva Blitzkrieg que presumía copiar, o repetir la de los alemanes en Polonia degeneró en una larga campaña que se prolongó hasta el 12 de marzo de 1940, fecha en que se firmó en Moscow el tratado de paz mediante la cesión del Istmo de Karelia, incluyendo las islas orientales del golfo de Finlandia, la ciudad de Viipuri y la región circunvecina al lago Kadoga, además de algunas concesiones en la región occidental de la península de Ribachy en el mar Báltico y un préstamo por treinta años a Rusia en la Península de Hango.

Guerra en el Oeste.— Entre tanto que se desarrollaban estos acontecimientos en el norte, el frente occidental europeo permanecía inactivo y se hablaba con alguna ironía de la "Phony War". En términos generales, la estrategia para las operaciones en este frente no diferían en mayor grado de la utilizada por los ejércitos del Kaiser en la Primera Guerra Mundial, pero en la primera etapa y mientras se cumplían los planes de Hitler en el norte y el noreste, la táctica en este frente se diluía en una acción de patrullaje activo, con ambos ejércitos a lado y lado de la línea Maginot. Pero en abril de 1939 Alemania desencadenó su gran ofensiva, burlando la Maginot y envolviendo con sus divisiones mecanizadas y motorizadas, la fortaleza aliada, con ataques en forma sobre Dinamarca y Noruega.

Cumplidos estos objetivos puso en marcha a través de Holanda, Bélgica y Luxemburgo el conocido plan del General Conde Schlieffen pero ahora aumentado, corregido y adicionado con el ímpetu y la velocidad de sus tropas motorizadas. Ya no se trataba de jornadas y marchas de 40 kilómetros en promedio diario, sino que en cuestión de días arrolló a los ejércitos defensores y de mayo 1º a mayo 16 o sea en menos de dos semanas los tanques alemanes llegaron a Bolonia y a Calais.



LOS TEATROS DE OPERACIONES

Emboteillando al ejército Británico y causándole serias pérdidas sin poder evitar sin embargo lo que la historia llama el milagro de Dunkerke o sea la dramática evacuación y salvación de trescientos mil ingleses que fueron los que lograron escapar y volver salvos a Inglaterra en la hazaña más extraordinaria de la historia militar contemporánea, cumplida el 4 de junio de 1939 mientras Francia caía y era obligada a firmar en el mismo bosque de Compiègne, la vergüenza de su derrota.

Simultáneamente Italia y su Duce obtenían una por cierto muy dudosa fama y gloria montándose en el carro de la victoria y declarando la Guerra a Inglaterra y Francia el 10 de junio, en vísperas de su caída, desencadenando una infructuosa e inútil ofensiva a la espalda del vencido ejército francés. Solamente en agosto al finalizar el primer año de guerra Italia cumple su primer y efectivo compromiso con el Eje, participando en una vasta campaña planeada para tomar el Canal de Suez en un intento por cortar la línea de comunicaciones y abastecimientos para las fuerzas inglesas en Libia y facilitar la acción de los Italianos en el Africa Oriental. La Somalia Británica cayó el 17 de agosto y al finalizar el primer año el glorioso ejército italiano se cubría de gloria y capturaba a Sidi-el-Barrani. A continuación se resume en un cuadro sinóptico los hechos principales que se acaban de exponer.

Primer año de la Guerra, septiembre 1º de 1939 a septiembre 1º de 1940.

1º de septiembre de 1939. Invasión de Polonia.

27 de septiembre de 1939. Rendición de Varsovia.

28 de septiembre de 1939. Rusia y Alemania se reparten Polonia.

28 de noviembre de 1939 Rusia ataca a Finlandia.

12 de marzo de 1940. Fin de la guerra ruso finnesa. Tratado de Moscow.

9 de abril de 1940. Blitzkrieg sobre Dinamarca y Noruega.

1º de mayo de 1940. Ataque alemán en gran escala flanqueando la Maginot y desarrollando la Blitz a través de Holanda, Bélgica y Luxemburgo.

14 de mayo de 1940. Holanda se rinde, el 28 cae Bélgica, el 26 las divisiones alemanas llegan a Bologne y Calais.

20 de mayo de 1940. Embotellamiento de Dunkerke.

4 de junio de 1940. Fin de la evacuación de los Ingleses.

10 de junio de 1940. Italia declara la guerra a Francia.

14 de junio de 1940. Caída de Francia.

17 de agosto de 1940. Cae la Somalia Británica en Africa.

1º de septiembre de 1940. El ejército italiano, captura a Sidi-el-Barrani.

Segundo año de la Guerra.—Septiembre de 1940 a septiembre de 1941. Después de la caída de Francia, para nadie quedaba la menor duda de que el próximo objetivo de los Nazis serían las Islas Británicas, hasta los chicos de la Escuela hubieran podido asegurar que el nuevo ataque sería asestado al corazón del pueblo Inglés. El mismo Hitler se jactaba en público de que pronto se pasearía con su ejército por las calles de Londres. En efecto la Gran Bretaña durante 1940 se vió abocada a la más tremenda crisis de su historia y la Batalla de Inglaterra hoy se menciona al lado de las acciones cruciales como otro Waterloo o Marathon.

El esquema del plan germano se hizo patente inmediatamente después de la rendición de Francia; se trataba simplemente de ablandar la resistencia Británica mediante raids y bombardeos aéreos a los puertos y centros vitales del territorio inglés para luego proceder a la invasión. Realmente la ofensiva aérea había comenzado desde julio de 1940 y se sostuvo en forma tenaz e intensa hasta enero de 1941 cuan-

do el mal tiempo entorpeció definitivamente las operaciones aéreas, pero pasado éste, el feroz ataque se reanudó en marzo y continuó hasta junio, fecha en que Hitler abandonó sus planes originales y puso fin a la batalla de Inglaterra para operar en territorios.

Inglaterra se había salvado y si no fue invadida fue porque Hitler falló en establecer el dominio del aire sobre las Islas. Después de Dunkerke, la industria británica se propuso a construir aviones en masa, la RAF mostró en todo tiempo una superioridad en calidad de hombres y máquinas y a no dudarle fue la RAF la que salvó su pueblo como lo reconoció Churchill cuando dijo refiriéndose a sus aviadores: "Nunca en el campo de los humanos conflictos, tantos debieron tanto a tan pocos".

En enero de 1941 habían sido abatidos 3.437 aviones alemanes contra 847 pérdidas inglesas. Se calcula que el valor de los daños ocasionados por los bombardeos alemanes a la Gran Bretaña exceden de quinientos millones de dólares en solo los dos primeros años de guerra.

El desastre Italiano.—Los primeros meses de este segundo año de guerra representaron para los italianos el más tremendo fracaso militar y naval confirmando así su incompetencia en estas lides guerreras.

La campaña de Libia que se había iniciado con tanto bombo y petulancia en agosto de 1940 se esfumó abruptamente en septiembre. Sidi-el-Barrani fue capturado pero el ataque se detuvo a solo 70 millas de la frontera Libia. El 28 de octubre Musolini lanzó su invasión a Grecia desde Albania. Todo el mundo sabía la precaria condición en que se hallaban los griegos pobremente armados, con sólo 150.000 hombres, sin Marina de Guerra y sin embargo hicieron frente al poderoso ejército italiano, resistieron heroicamente, no dejaron un solo invasor en el suelo Griego

y en la contraofensiva que lanzaron sobre los italianos llevaron la guerra al territorio Albanés rechazando a los italianos y tomando además las importantes bases de Koritza, Argirokastro y para máxima ironía el puerto Edda, rebautizado así en homenaje a la hija de Musolini.

Para mayor vergüenza de los italianos, en la noche del 11 al 12 de noviembre, fue sorprendida la flota del Duce en el Golfo de Tarento por una fuerza naval británica y el tan cantado dominio del Mediterráneo de que presumían los italianos se esfumó convirtiéndose en las más completa pérdida del control del Mare Nostrum.

En diciembre los ingleses expulsan a los italianos de Egipto, recapturan a Sidi-el-Barrani y marchan sobre Libia para tomar Bardia, luego cae Tobruk, más tarde Bengazi e Inglaterra con pasmosa facilidad había ganado la primera fase de la batalla de Cirenaica, desierto que luego sería el escenario de los cambios de fortuna de las tropas aliadas y las del eje. El asalto al imperio italo-oriental se llevó a cabo desde dos frentes, el Anglo Egipcio, Sudán y Kenia en cooperación con los ingleses y las fuerzas etíopes de Haile Selassie. El 6 de abril las tropas etíopes entraron triunfales en su capital Addis Abeba y el Monarca destronado volvió a su corte de donde había sido expulsado por los italianos en ocasión anterior. Posteriormente en mayo de 1941 con la conquista de Eritrea se completó la disolución del imperio Italo-Africano.

Campaña de los Balkanes.—Las miradas de Hitler y su ejército se volvieron hacia los Balkanes, con Rumania, Bulgaria y Hungría, seguras en la mano de hierro del eje sólo les faltaba Yugoslavia y Grecia. En esta última, como ya se vió, la cooperación de su socio Musolini no sólo había fallado sino que ahora tendría que acudir en su ayuda para salvarlo del predicamento en que

se habían metido a los griegos en Albania.

Esta tercera Blitzkrieg comenzó en abril 26 de 1941 y once días más tarde Yugoslavia se entregaba, aunque una pequeña fuerza aún resistía y resistió con una muy efectiva guerra de guerrillas. Los griegos con sus aliados los ingleses opusieron alguna resistencia hasta fines de abril. En mayo 1º, los ingleses evacuaron en dirección a la isla de Creta donde fueron perseguidos por paracaidistas alemanes que ocuparon a Creta el 19 de mayo. Una vez más los ingleses habían sido desalojados de toda posición en el Continente Europeo.

El Medio Este.—Hacia abril de 1941 los ingleses decidieron impedir toda actividad del Eje en el medio este, región rica en yacimientos petrolíferos que desde hacía rato venía codiciando la Wehrmacht.

En Iraq, Raaschid Ali Ben Gailani había depuesto la regencia que gobernaba a nombre del Rey Niño Feisal segundo. Gailani se rodeó de italianos y alemanes terminando por desatar el fuego de su artillería contra la guarnición inglesa del aeropuerto de Habania precipitando la campaña que terminó el 30 de mayo, cuando las tropas británicas ocuparon Bagdad. Ingleses y franceses libres marcharon sobre los franceses de Vichi en Siria. La capital de Damasco se rindió a los invasores el 30 de junio, volviendo la Siria y el Líbano al mandato y protección de Inglaterra y la Francia libre.

Alemania ataca a Rusia.—En junio surgieron las primeras nubes sobre las aparentemente cordiales relaciones Germano Rusas. Discrepancias de criterio referentes a los territorios recientemente conquistados por Rusia en los Estados Bálticos.

El 22 de junio de 1941 desencadenó la ofensiva a todo lo largo de la frontera acentuando su centro de gravedad en tres puntas de lanza, una de

las cuales estaba dirigida por el norte a través de Polonia, Prusia Oriental, Lituania a Leningrado. Otra en el centro por Polonia dirección Moscow y una tercera en el sur por Rumania a la Besarabia con el rico territorio Ucrainiano como objetivo. Durante las tres primeras semanas, la punta norte capturó Lituania, Latvia invadió la Rusia Blanca y hacia fines de agosto apuntaba ya sobre Leningrado. En el sur Besarabia volvió al dominio de Rumania y el avance alcanzó a Odesa a mediados de agosto. La punta central capturó a Smolensko el 13 de agosto. Y así finaliza el segundo año de la guerra cuya síntesis se muestra en el cuadro siguiente.

Segundo año de la guerra, septiembre 1º de 1940 a septiembre 1º de 1941.

Septiembre de 1940. Gran derrota Italiana.

Octubre de 1940. Musolini invade a Grecia pero fracasa.

Noviembre de 1940. Desastre de la Flota italiana en la Guerra de Tarento.

Enero de 1941. Disminuye la violencia de los bombardeos a la Gran Bretaña. La Fase de la Batalla de Inglaterra.

Marzo a mayo de 1941. 2ª etapa de la Batalla de Inglaterra, se reanudan los Bombardeos con mayor intensidad.

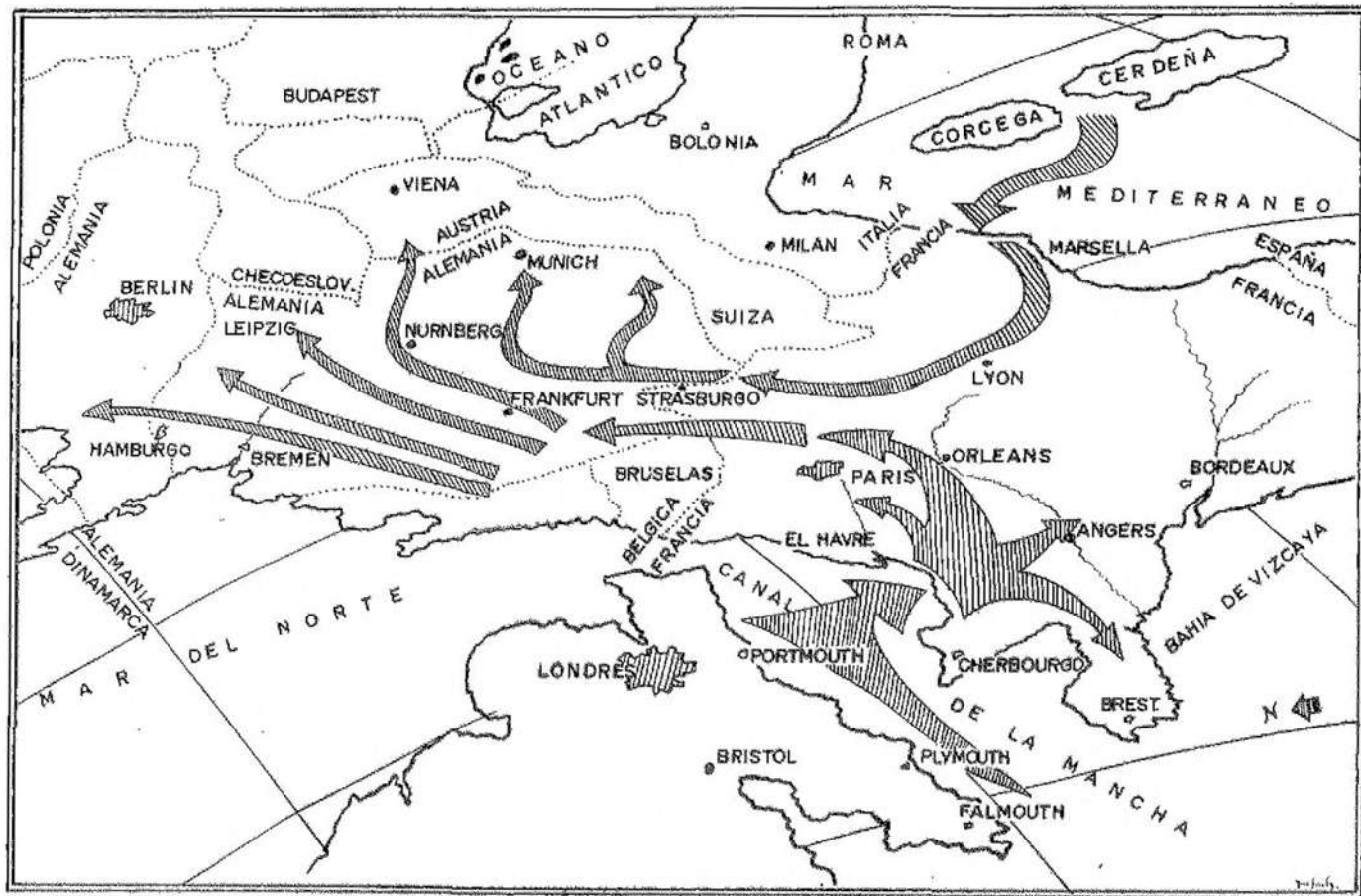
Mayo de 1941. Se completa la conquista de Eritrea.

Abril 6 de 1941. Campaña de los Balcanes. Guerra relámpago contra Yugoslavia y Grecia.

Mayo 19 de 1941. Alemania toma a Creta, expulsa a los ingleses y salva a Musolini en Albania.

Mayo 30 de 1941. El Medio Este, Irac ataca a los ingleses en Habania, precipitando la campaña que termina en la captura de Bagdad, Damasco y Siria por los ingleses y los franceses libres.

Junio 22 de 1941. Alemania ataca a Rusia. Se desencadena la Gran Ofensiva y alcanzan los suburbios de Leningrado.



OPERACION OVERLORD

Tercer año de la Guerra—Septiembre 1º de 1941 a septiembre 1º de 1942. En noviembre de 1941 ya los Estados Unidos estaban prácticamente dentro del conflicto. La Ley de Préstamos y Arriendos que permitió el embarque de armas y equipos a la Gran Bretaña había sido firmada desde marzo y en virtud de ésta, Rusia que había abierto operaciones contra el Eje por razón del ataque alemán, se benefició enormemente recibiendo grandes cargamentos por Murmansk en el norte y a través de Irán por el sur. La marina norteamericana patrullaba el Atlántico en un esfuerzo por garantizar la adecuada entrega de los suministros y en esta actividad fue objeto de múltiples ataques submarinos.

Por otra parte la tensión entre los Estados Unidos y el Japón se venía acentuando desde 1940 y ahora llegaba a su punto más extremo. Los americanos exigían al Japón dos explicaciones referentes a:

1º A qué se debían las concentraciones de tropas japonesas en la Indochina francesa, y

2º Cuál iba a ser su futura política en relación a China.

Japón envió a mediados de noviembre, un embajador extraordinario a Washington para dar las explicaciones solicitadas, éste fue el señor Saburú Karusú quien no alcanzó a actuar porque la verdadera respuesta fue dada por la aviación japonesa el 7 de diciembre cuando sorpresivamente atacaron a Pearl Harbor. Doscientos aviones nipones acabaron con la flota americana surta en el puerto e hicieron serios daños en las instalaciones de la base. Simultáneamente atacaban las Filipinas, Hong Kong, Thailandia y los Estados Malayos. En semejantes condiciones los progresos de la ofensiva japonesa fueron fulgurantes. El 2 de enero de 1942 capturaron Manila y el General Douglas Mac Arthur tuvo que abandonar las Filipinas y retirarse con

sus fuerzas a Batán en donde inicia su famosa e histórica acción dilatoria que debía permitirle volver a Filipinas.

La batalla por Malaya fue ganada por el Japón el 15 de febrero cuando Singapur se rindió, quince días más tarde cayeron en su orden las Indias Holandesas, Sumatra, Borneo, las Islas Célebes. La invasión a Burma se adelantó sistemáticamente y quedó cumplida el 9 de marzo con la captura de Rangoon, puerto de entrada sobre el camino a Burma.

En oposición a este oscuro panorama que significaban las aplastantes victorias de los japoneses en el Pacífico, se presentaba como justo motivo de optimismo la situación en el frente ruso. Coincidiendo con la iniciación del invierno, las tropas rusas a partir de noviembre de 1941 habían logrado no solo detener la ofensiva alemana sino que habían hecho notables progresos de recuperación en su frente. Leningrado resistió el sitio y más tarde lo rechazó. Lo propio sucedió en el frente de Moscow y en el sur, Rostov, fue capturado. Para marzo de 1942 la contraofensiva rusa ya estaba en marcha y un equilibrio en potencial humano y dotaciones de material se había producido entre las fuerzas soviéticas defensoras y las atacantes.

Caída de las Indias Holandesas.—El ataque lanzado por los japoneses en febrero contra la isla de Java, culminó con el insuceso de la Batalla naval en el mar de Java; allí las flotas combinadas de Estados Unidos y Holanda perdieron, ante el ataque de los buques japoneses, trece cruceros y destroyers o sea toda su dotación, lo cual permitió a los japoneses libertad de acción para sus desembarcos en Java; el 10 de marzo con la caída de Batavia, toda resistencia había terminado y Japón controlaba la situación.

En estas favorables condiciones, todos los esfuerzos del alto mando nipón

se concentraron en tres puntas de lanza que orientaron así:

- 1º Una, objetivo Burma.
- 2º Otra, hacia Nueva Guinea, objetivo Australia.
- 3º Una tercera, contra las Filipinas para acabar con la resistencia en Batán.

En Nueva Guinea los japoneses establecieron una cabeza de playa en Salamaua desde la cual en marzo 8 iniciaron el ataque a Puerto Moresby; la oportuna intervención de la fuerza aérea aliada con bases en Australia, evitó por el momento la grave amenaza que se cernía sobre Australia. El ataque a Batán fue soportado durante tres semanas al cabo de las cuales los defensores capitularon el 9 de abril de 1942, varios millares de americanos y filipinos entre ellos Mac Arthur, lograron escapar a la Isla de Corregidor en donde aguantaron hasta el 6 de mayo cuando todos sus abastecimientos se agotaron. Mac Arthur voló a Australia y el Japón quedó al menos temporalmente dominando en el Pacífico.

El 2 de enero, 26 naciones suscribieron el tratado de Washington uno de cuyos acuerdos exigía una unidad de propósitos y de acciones contra las potencias del Eje; los firmantes se comprometieron a dedicar todos sus recursos a proseguir la guerra contra el Eje y a no firmar ni convenir una paz por separado. Esto pronto dió lugar y acusó evidentes síntomas de mayor fuerza en las Naciones Unidas. El primer paso visible fue la toma de Madagascar por parte de los ingleses, lo cual impidió el control del Océano Índico por parte de los japoneses. El segundo paso que operó casi simultáneamente fue el desencadenamiento de la gran ofensiva aérea que adelantaron los ingleses desde la Gran Bretaña contra Alemania. Más de un millar de bombarderos arrasaron la ciudad de Colonia y muchos centros vitales de la industria alemana que afectaron nota-

blemente la industria de guerra y que la seguirían afectando durante los dos próximos años que duró la ofensiva.

Así cobraba la Gran Bretaña los destrozos de que fuera víctima durante la batalla de Inglaterra.

En el Mar de Coral y Mindway.—El avance de los japoneses, en el sur del Pacífico fue al fin detenido por dos batallas navales de alguna magnitud, una de ellas fue la del mar del Coral. El 4 de mayo la flota norteamericana incluyendo varios porta-aviones hicieron contacto con una gran flota japonesa que atravesaba el mar del Coral en su vía a Australia. En el encuentro que se prolongó hasta el 7 de mayo los japoneses perdieron 15 barcos y un porta-aviones, y los americanos un porta-aviones, el Lexington y un destructor y un buque tanque.

El 4 de junio otra gran flota japonesa arribó a Midway y comenzó un ataque aéreo que obviamente fue un movimiento preliminar sobre Pearl Harbor. La reducida guarnición de Midway sostuvo una heroica resistencia, detuvo el asalto y obligó a la flota japonesa a retirarse. Una flota naval americana que se encontraba en las inmediaciones acudió al encuentro de la flota japonesa y le infligió severas pérdidas y una derrota que cambió definitivamente el curso de la guerra en el Pacífico. Para los marinos de todo el mundo, en estas dos acciones navales que fueron decisivas, se perdieron unidades por parte y parte, y sin embargo en ningún momento las flotas estuvieron a distancia de sus propias baterías, prácticamente el papel lo jugaron los aviones que transportaban.

Acción de Libia.—El panorama de este teatro de guerra no se presentaba muy halagador para las fuerzas aliadas. Después de que los ingleses expulsaron a los italianos de Egipto en la primavera de 1941. Los alemanes organizaron el Afrika Corps que vino a combatir al lado de sus aliados

cuando ya los ingleses habían capturado Bengazi en diciembre de 1941. Por esta época fue encargado del Afrika Corps, el General alemán Irwin Rommel cuya hábil estrategia y conducción cambió la suerte de las fuerzas del Eje en Libia, desde este momento todos los triunfos fueron para Rommel, recapturó Bengazi, volvió a tomar Tobruk y se hizo fuerte en el Alamein a solo 70 millas de Alejandría, amenazando seriamente la base inglesa y el Canal de Suez.

Hacia julio ya en las postrimerías del tercer año de la guerra, Alemania lanzó su segunda ofensiva contra Rusia. Las fuerzas nazis se tomaron a Sebastopol y a Rostov y reajustaron sus puntas de lanza orientando una hacia Stalingrado y la otra hacia la región petrolífera del Cáucaso.

La acción de las Islas Salomón.— Los infantes de la Marina Norteamericana abrieron su campaña contra los japoneses decididos a quitarles las Islas Salomón, siendo sus primeros asaltos los de Florida, Tulagi y Guadalcanal. Los desembarcos fueron apoyados por la flota y tras de algunas pérdidas de marinos tomaron Guadalcanal asegurando así la futura protección para las líneas de comunicaciones de los aliados.

Tercer año de la Guerra, septiembre 1º de 1941 a septiembre 1º de 1942.

Noviembre de 1941. Suministros por Lend Lease, patrullaje de la Armada norteamericana en el Atlántico.

Noviembre de 1941. Tensión norteamericana contra Japón.

Diciembre de 1941. Los rusos resisten y obligan a los alemanes a replegarse en la primera ofensiva germana y contra ofensiva rusa.

Diciembre 6 de 1941. Pearl Harbor.

Enero de 1942. Pacto de las Naciones Unidas suscrito en Washington por 26 naciones.

Febrero de 1942. Caen las Indias Holandesas ante el ataque japonés.

Mayo de 1942. Ofensiva aérea de la Gran Bretaña contra Alemania. Destrucción de Colonia.

Mayo de 1942. Acciones en el mar del Coral y Midway.

Julio de 1942. Campaña de Libia. Batalla de Cirnaica. Rommel y el Afrika Corps.

Julio de 1942. Segunda ofensiva alemana en el frente oriental. Toma de Sebastopol y Rostov. Se inicia el sitio de Stalingrado.

Agosto de 1942. Acciones en las Islas Salomón. Toma de Guadalcanal.

Cuarto año de la Guerra.—Septiembre 1º de 1942 a septiembre 1º de 1943. Hemos visto cómo desde julio de 1942 el Octavo Ejército Británico se enfrentaba al Afrika Corps en la línea de Alamein. El 23 de octubre los ingleses ahora bajo el mando del General Bernard Montgomery iniciaron el contra-ataque que pronto haría perder a las fuerzas del Eje toda esperanza de dominación en el Norte de Africa y de conquistar a Egipto. Con los refuerzos de tanques americanos y bajo la protección adecuada de la aviación Aliada, los Británicos comenzaron un sistemático bombardeo a los emplazamientos Nazis abriendo una brecha por la cual penetraron el 3 de noviembre obligando a Rommel a replegarse, el 7 de noviembre la persecución se extendía 140 millas al oeste del Alamein y la retirada del Afrika Corps continuó. El 13 de noviembre fue recapturado Tobruk y más luego Bengazi el 21 de noviembre. A mediados de enero de 1943 el Octavo Ejército estaba a cien millas de Trípoli, allí Rommel esperaba hacer nueva resistencia pero inesperadamente Trípoli fue abandonada el 24 de enero y las exhaustas fuerzas del Eje fueron conducidas a Tunicia haciéndose fuertes detrás de la Línea Mareth.

En quince días de ofensiva el General Montgomery había cubierto con sus

tropas la increíble distancia de 1.500 millas persiguiendo al Zorro del Desierto.

Desembarco en el Norte de Africa.—La estrategia Aliada en el Norte de Africa comenzó a manifestarse el 8 de noviembre de 1942 cuando un convoy de 850 barcos aliados llegaron a Marruecos y Argelia. Soldados americanos en su primera gran operación contra Europa hicieron su aparición en Casablanca, Orán y Argelia. El plan de los Aliados no era otro que amenazar el flanco occidental de las fuerzas del Eje que se retiraban frente a Montgomery.

Desarrollo de los acontecimientos en Francia.—Como respuesta a los desembarcos en el norte de Africa, Hitler optó por la ocupación total de Francia con la excepción de Tolón en donde se hallaba anclada la Flota Francesa. Los marinos franceses interpretaron esta excepción como una invitación de Hitler para que entregaran sus barcos al Reich. El 27 de noviembre, aparentemente impacientes los alemanes porque no se producía el hecho que se esperaba, tomaron por fuerza a Tolón y se ordenó capturar la Flota pero los Comandantes navales prefirieron hundirla antes que entregarse. Algunos barcos que escaparon fueron a unirse a los aliados.

Stalingrado.—El cuarto año de la Guerra se inició con los ojos de todo el mundo puestos en Stalingrado. El 1º de septiembre los alemanes apretaban el cerco sobre Stalingrado. Ocupadas algunas posiciones al oeste del río Volga, lograron penetrar a la ciudad comprometidos en un combate calle por calle sin lograr la ocupación y teniendo que confesar y aceptar en octubre que el sitio había fracasado.

El ejército rojo resistió heroicamente y a mediados de octubre rechazó definitivamente a los alemanes que en número de 330.000 iniciaron su retirada. El 3 de febrero de 1943 el alto mando

rojo anunció el final de una de las más sangrientas batallas de su historia.

Guadaluca.—Con la toma de Guadalcañal por los marinos americanos se garantizó la seguridad de las líneas de comunicación y volvió la iniciativa a ponerse de parte de los aliados, a medida que el poderío aéreo aumentaba, se facilitaba la tarea de Mac Arthur quien presionó a los japoneses devolviéndolos a sus antiguas bases en el mar de Bismark.

Victoria de Tunisia.—Durante el invierno de 1943 el progreso del avance aliado contra las fuerzas de Rommel se vió obstaculizado por los refuerzos del Eje procedentes de Sicilia y la inclemencia del tiempo. Pero en abril con el ataque combinado de los americanos desde Marruecos se lanzó la ofensiva final. Los americanos tomaron Bizerta y el Octavo Ejército capturó a Túnez encerrando prácticamente a las fuerzas del Eje. El 12 de mayo cesó definitivamente la resistencia en Tunisia, 252.415 prisioneros con todo su equipo y materiales, selló esta campaña dando la victoria a los aliados.

Las Aleutas.—En el verano de 1943 tuvo lugar la recaptura de las Islas Aleutas que se hallaban en posesión de los japoneses desde 1942. Un fuerte destacamento muy bien protegido por fuerzas navales desembarcó en Attu el 11 de mayo. La resistencia de las Islas Aleutas cesó el 30 de mayo.

Tras el desastre de Stalingrado el alto comando alemán pasó a la defensiva y finalmente abandonaron Karkov el 23 de agosto.

Ofensiva aérea.—Termina este cuarto año de guerra con las tropas del Eje a la defensiva en todos los frentes. Los esfuerzos combinados de la aviación británica y americana desencadenaron tremendos bombardeos contra la industria de guerra alemana, este martilleo sistemático debía paralizar los suministros y preparar la acción en el frente occidental, que tanto necesita-

ba y solicitaba Rusia para un alojamiento definitivo de la presión en el frente Oriental.

Cuarto año de la Guerra. Septiembre 19 de 1942 a septiembre 19 de 1943. Septiembre de 1942. Sitio de Stalingrado, en octubre termina el asedio.

Octubre de 1942. Toma el mando del Octavo Ejército el General B. Montgomery.

Noviembre 8 de 1942. 850 barcos aliados llegan en convoy a Marruecos. Argel y Casablanca.

Noviembre 27 de 1942. Francia es ocupada totalmente por los alemanes, hundimiento de la flota francesa en Tolón.

Noviembre 12 y 13 de 1942. Toma del Guadalcanal.

Noviembre 22 de 1942. Contra ofensiva Rusa. Los alemanes son rechazados.

Abril 15 de 1943. Victoria en Tunisia.

Junio de 1943. Campaña de Sicilia.

Julio 23 de 1943. Cae Palermo y se asegura la cabeza de playa para la Campaña de Italia. Operación Husky.

Agosto 17 de 1943. Invasión de Italia.

Agosto de 1943. Los americanos recapturan y expulsan a los japoneses de las Islas Aleutas.

Septiembre de 1943. Alemania pasa a la defensiva, los aliados intensifican los bombardeos.

Quinto año de la Guerra.—Septiembre 19 de 1943 a septiembre 19 de 1944. Cuando el comando aliado se dió cuenta de que se había asegurado el dominio del norte de Africa por medio de la victoria de Tunisia, procedió a poner en ejecución la Operación Husky que ya en julio 10 de 1943 comenzó con el ataque anfibia contra la Isla de Sicilia. La pérdida de esta isla representó para el Eje un gran desastre militar. Sufrió en total una pérdida de

167.000 hombres de los cuales 37.000 fueron alemanes.

Hacia la Bota Italiana.—Las consecuencias de la caída de Sicilia precipitaron los acontecimientos en Italia. El Rey Víctor Manuel proclamó la dimisión de Mussolini. El Mariscal Badoglio, había establecido contacto con el General Eisenhower en un esfuerzo por negociar la capitulación sin que se enteraran los alemanes. El 9 de septiembre comenzó la invasión. El plan general de la Operación Avalanche era a grandes rasgos el siguiente. El Quinto Ejército Americano desembarcaría en Salerno. El Octavo Ejército Británico cruzaría el estrecho de Mesina y desembarcaría en la punta de la Bota sobre la Villa Sanguiovani y Reggio Calabria. Divisiones aerotransportadas atacarían por el Oriente de Tarento. Tres meses tardaron los aliados para consolidar sus posiciones en el Continente. En noviembre los alemanes ya no pudieron sostenerse más tiempo en la línea del río Volturno y se replegaron a otra posición más al norte a unas 70 millas de Roma.

La Batalla de Roma.—A medida que se aproximaba el invierno, se hacía más difícil la progresión del ataque. El General Eisenhower fue relevado del mando para ser trasladado al frente occidental en donde ya se preparaba la operación Overlord. Entre octubre y enero de 1944 los alemanes fueron rechazados de sus posiciones que se extendían a lo largo del río Cariglian y Sangro con el punto fuerte de Montecassino, cerrando el corredor de acceso a Roma. Así que pasó el invierno prosiguió la gran ofensiva y el 4 de junio, o sea 2 días antes de que las fuerzas Aliadas comenzaran la invasión de Francia. La capital se rindió y Roma fue ocupada por el Quinto Ejército.

Invasión a Francia.—Mientras estos hechos sucedían en Italia, la Gran Bretaña era objeto de la más fantástica

LA VICTORIA EN EUROPA



concentración de tropas y elementos de desarrollo de la Operación Overlord. Dentro del mayor secreto y en función de los datos meteorológicos fue elegido el día D a la hora 02:00 del 6 de junio de 1944, las playas escogidas para el desembarco fueron las de Normandía, el asalto se verificó en un ancho frente de más de 20 kilómetros, más de dos millones de hombres participaron en la invasión y en cosa de dos meses el ejército alemán dejó de hacer frente a los atacantes; el 18 de agosto cayó Nantes,

y las rutas de escape germanas se redujeron a las del bajo Sena al noroeste de Elbeuf.

El envolvimiento Continental.—El 15 de agosto el Séptimo Ejército de los Estados Unidos desembarcó en la costa sur francesa lo cual vino a debilitar aún más la posición del ejército Nazi en Francia que se deterioraba rápidamente. Esta ofensiva siguió el curso del Valle del Ródano. El 3 de septiembre cayó Lyon y la marcha continuó incontenible hacia el Norte.

La liberación de Francia.—Los des-

frozados restos del ejército alemán que habían defendido la costa de Normandía se retiraron al norte del Sena, y el 25 de agosto la Segunda División Blindada Francesa que formaba parte del Primer Ejército de los Estados Unidos entró en París. Los alemanes habían perdido 400.000 hombres. Las unidades no aniquiladas se vieron forzadas a abandonar la mayor parte de su equipo.

Quinto año de la Guerra. Septiembre 1º de 1943 a septiembre 1º de 1944.

Septiembre 9 de 1943. Invasión a Italia.

Junio 4 de de 1943. Rendición de Roma.

Junio 6 de 1944. Invasión de Francia.

Agosto 15 de 1944. Desembarque aliado en el sur de Francia.

Agosto 18 de 1944. Los restos del ejército alemán se escapan hacia el Sena.

Agosto 25 de 1944. Liberación de Francia. Toma de París.

Sexto año de la Guerra.—Septiembre 1º de 1944 a septiembre 1º de 1945. La corriente de los derrotados ejércitos alemanes se dirigía ahora a través de Francia rumbo al refugio de la Línea Sigfried, bajo un constante y persistente ataque aéreo y perseguidos por los aliados. El 2 de septiembre los americanos atravesaron la frontera Belga, tomaron Lieja y entraron a Alemania el 11. El grupo de ejército Británico 21 liberó a Bruselas el 3 de septiembre. El 17 y el 18 el Mariscal Montgomery acometió por el aire el flanco norte de la Línea Sigfrido pero solo a fines de noviembre y disponiendo de más de tres millones de hombres en Europa, el General Eisenhower lanzó una vigorosa ofensiva encaminada a penetrar la Línea Sigfried y a ponerse en posición de cruzar el Rhin.

Desde el 8 de febrero de 1945 día

en que comenzaron las operaciones los grupos de ejército Central y Septentrional, los aliados hicieron más de 66.000 prisioneros alemanes. El primer ejército americano que avanzaba hacia Colonia frente a una desesperada resistencia ocupó las ruinas de esta ciudad el 7 de marzo, y la Novena División Blindada que exploraba más hacia el sur del Rhin encontró intacto el puente Rmagen, pasaron el río y establecieron una cabeza en el puente en la orilla oriental constituyendo una grave amenaza dirigida contra el corazón mismo de Alemania. Esta cabeza de puente sirvió de trampolín para la ofensiva final. El golpe de gracia había sido dado a la Wehrmacht.

Como era de esperarse, la reacción en el frente oriental tenía que ser favorable a los rusos y en efecto su contra ofensiva progresó extraordinariamente. Cuando los ejércitos americanos tomaron Leipzig y ocuparon la línea del Elba-Mulde los altos mandos convinieron que esta fuera el extremo avance y punto de contacto de ambos ejércitos. Fue así como el 25 de abril de 1945 se llevó a cabo en Turgau la tan esperada conjunción del ejército rojo con las fuerzas del Noveno y Primer Ejército estadounidense. En el norte los británicos capturaron Bremen y llegaron al Elba al sudeste de Hamburgo, por su parte los canadienses un poco más al norte se abrieron paso por los pueblos holandeses y libertaron las últimas secciones del este y del norte de Holanda.

Bien al sur, los aliados ocuparon Nurenberg, Checoeslovaquia y Austria.

Al cabo de once meses de efectuado el asalto a Normandía la poderosa Wehrmacht se había desintegrado bajo el impacto combinado de los aliados, y los rapidísimos avances de los ejércitos de Italia, impidieron que el enemigo estableciera fortalezas interiores. El 7 de mayo de 1945, rodeados por el caos y la derrota definitiva en todos

LA VICTORIA SOBRE EL JAPON



los frentes, los emisarios del Reich rendían a los aliados en Reims, todas las fuerzas alemanas de tierra, mar y aire.

Mientras se consumaba la derrota total y desintegración que acabo de reseñar en Europa, el poderío del ejército norteamericano se enseñoreaba en el Pacifico. Cumplida la liberación de las Filipinas por el General Mac Arthur quedó abierta la posibilidad para el ataque al Japón y escalones para lograr este objetivo fueron: Leyte, fines de 1944. Luzón, diciembre de 1944

a abril de 1945. Ckinawa junio de 1945.

Desde el año anterior los aeroplanos B-29, desde bases situadas en China, efectuaron el primer bombardeo contra las base japonesas. A este golpe siguió el de las superfortalezas efectuado desde las Islas Mariana, el 24 de noviembre de 1944. El 16 de febrero de 1945 la Marina comenzó a atacar con sus porta-aviones impidiendo que las flotas japonesas hallasen seguridad en sus propios puertos. Los barcos de guerra americanos se pusieron a distancias convenientes de las ciudades cos-

teras japonesas y a partir de junio las sometieron indiscriminadamente al fuego de su artillería. El 6 de agosto el arma más poderosa de la guerra, la Primera Bomba Atómica, fue lanzada en la ciudad y base militar de Hiroshima. Doce días después el Soviet se unía al asalto contra el Japón. El 9 de agosto, la Segunda Bomba Atómica voló la ciudad de Nagasaki. A las 24 horas la nación agresora, responsable del primer disparo en la serie de Guerras que condujera al más grande de los conflictos pedía la paz que ella tan flagrantemente había violado.

Sexto año de la Guerra. Septiembre 1º de 1944 a septiembre 1º de 1945.

Septiembre 2 de 1944. Los americanos atraviesan la frontera Belga. Captura de Lieja.

Septiembre 3 de 1944. Los Británicos toman Bruselas.

Septiembre 11 de 1944. Los americanos entran en Alemania.

Septiembre 17 de 1944. Montgomery acomete por aire el flanco Norte. Línea Sigfried.

Septiembre de 1944. Batalla de Leyte.

Diciembre a abril de 1945. Batalla de Luzón.

Febrero 8 de 1945. Los aliados se disponen a cruzar el Rin.

Marzo 7 de 1945. Ocupación de Colonia.

Abril 25 de 1945. Conjunción del ejército rojo y los aliados occidentales.

Abril de 1945. Ocupación de Nurenberg.

Mayo 7 de 1945. Rendición de Alemania en Reims.

Mayo de 1945. Liberación de las Filipinas.

Junio de 1945. Batalla de Okinawa.

Agosto 6 de 1945. Primera Bomba Atómica, lanzamiento en Hiroshima.

Agosto 9 de 1945. Segunda Bomba Atómica, lanzamiento en Nagasaki.

Septiembre 2 de 1945. Capitulación del Japón firmada a bordo del Missuri.

CAPITULO IV

CONSECUENCIAS POLITICO ECONOMICAS EN EUROPA

a) **Zonas de Ocupación.**—Al terminarse el conflicto bélico, Europa física y administrativamente quedó repartida en tantas zonas o regiones como áreas de ocupación, alcanzaron los ejércitos beligerantes. Inicialmente estas zonas de influencia de cada uno de los ejércitos participantes en la lucha fueron:

Zona Británica, toda la región noroccidental limitada por el Kiel-Brunswick y Colonia, exceptuando la región de Bremen que correspondió a los americanos.

Zona Americana, toda la Alemania Central y Sur, compartida con los Británicos en la porción norte de Italia.

Zona Francesa, las regiones del Sarre y de Friburgo.

Zona Soviética, parte de la Alemania Central y Oriental, toda la Prusia Oriental y gran parte de Austria.

Las capitales Berlín y Viena desde el primer momento quedaron sujetas al control del Comando conjunto Aliado, sentándose así las bases para una de las consecuencias inmediatas y más funestas de la postguerra como lo fueron la división de Berlín en occidental y oriental como el "Muro de la Infamia" de por medio y los ulteriores acontecimientos sangrientos de Hungría.

Después de la capitulación del Japón, las fuerzas aliadas bajo el mando del General Mac Arthur ocuparon varias porciones estratégicas de las cuatro principales islas japonesas. El Emperador y su gobierno quedó bajo la

absoluta autoridad del Comandante Supremo. Inicialmente no se estableció el Gobierno Militar de la misma manera que en Alemania e Italia, de acuerdo con el Acta de Rendición, la voluntad de las Potencias aliadas se debía imponer a los japoneses por conducto del Emperador y de la administración gubernamental japonesa.

Resumen estadístico de las pérdidas ocasionadas por el conflicto.—Las pérdidas ocasionadas por la guerra son en extremo difíciles de calcular en términos puramente matemáticos. Las bajas militares por sí solas no pueden ofrecer una idea exacta de la magnitud de la catástrofe. Las estadísticas de bajas resultan muy difíciles de calcular con alguna exactitud. Las pérdidas de vida en los campos de concentración y las causas por las migraciones forzadas debieran incluirse en el cálculo total pero aún hoy día no existen datos concretos.

Los heridos e inválidos y los parcialmente incapacitados representan otro factor muy variable. Algunos países han podido atender mejor que otros a la satisfacción y necesidades de sus víctimas pero en todo caso las lesiones y privaciones de la guerra han sido causa indirecta pero inmediata de muchas muertes de la postguerra.

b) **Resultados de la catástrofe.**—Cincuenta y siete naciones tomaron parte y el costo principal de la guerra estuvo a cargo de: los Estados Unidos, la Comunidad Británica, la Unión Soviética, China, Francia, Alemania, Italia y el Japón. Hoy parecen estar de acuerdo los autores que el total de muertos ascendió a cincuenta y cinco millones de los cuales en sólo Europa quedaron cuarenta y cinco lo que se explica esencialmente por la calidad de armamentos de los beligerantes.

El número total de muertos en el ejército americano fue de 375.500. En la Comunidad Británica 544.000 incluidos 400.000 ingleses. El Canadá 40.000.

La Unión Sudafricana 37.000. Australia 12.000. Nueva Zelandia 8.700 y el resto de Naciones 22.000.

La Unión Soviética calcula sus muertos y desaparecidos en 7'500.000 quizás la cifra más alta de todos los tiempos. Francia sufrió la pérdida de 210.000 soldados incluyendo más de 36.000 que perecieron en los campos de concentración nazis. A esto hay que agregar 107.000 muertos de la población civil durante la resistencia. Alemania perdió 2'850.000 soldados entre muertos y desaparecidos. Italia tuvo más de 300.000 muertos militares y China que fue después de Rusia la que tuvo más bajas calcula los muertos y desaparecidos en 2'200.000. En general las pérdidas de los países del Eje fueron el 50% de las de los Aliados, la desproporción se explica por las enormes pérdidas ya mencionadas en Rusia y China. Es de advertir que en estos datos no están incluidas las estadísticas de muchos países pequeños que sufrieron pérdidas considerables en proporción a su población.

Como consecuencia de los trabajos forzados establecidos por Alemania y de las devastaciones de la guerra más de 10'000.000 de personas abandonaron los lugares donde residían. Unos 8'000.000 de estos desterrados pudieron regresar a sus hogares al término del conflicto. En 1952 quedaban aún en Europa más de 100.000 personas por repatriar y auxiliar. En Asia lograron volver a sus hogares más de un millón de chinos, coreanos y habitantes de Formosa que se habían desplazado por los japoneses. Asimismo 6'500.000 japoneses que se habían trasladado al Continente fueron reintegrados a su país.

c) **Consecuencias en el Campo Militar y Político.**—En este aspecto la guerra produjo cambios de la mayor importancia. Con ella se comprobó que solo las grandes naciones industriales pueden depender de sus ejércitos para su defensa. Las fuerzas armadas de

pequeños países, por sí solos, resultan impotentes para conservar la independencia de los mismos. La suerte de Holanda, Bélgica, Noruega y Polonia son un buen ejemplo de esta aseveración.

La guerra moderna requiere una gran población, capacidad industrial e inmensas reservas de materias primas; consecuencia natural de todo esto es que los pequeños estados tienen que depender de medidas de carácter internacional para conservar su independencia.

Las grandes naciones industriales tienen que contar también con alianzas, pues no hay una sola que disponga de todos los recursos para una guerra moderna. Un estadista norteamericano dijo "al terminar la guerra, que toda gran potencia necesitaba cuatro elementos: industrias, hombres, gran extensión de terrenos y abundantes materias primas". Fácil es comprender que no existe en el mundo país alguno que disponga de estos cuatro factores. En el aspecto político, la guerra produjo un cambio fundamental en el equilibrio mundial. Las grandes potencias que participaban en este equilibrio quedaron reducidas sólo a dos: Los Estados Unidos y la Unión Soviética. En el continente europeo Francia e Italia quedaron gravemente debilitadas. Alemania vencida y dividida. Rusia se convirtió en superpotencia. Inglaterra que durante siglos influyera tanto en el equilibrio europeo quedó también sumamente debilitada. Los Estados Unidos se convirtieron en superpotencia y asumieron en gran parte el papel tradicional de Inglaterra en la política mundial.

d) Otra consecuencia de importancia, ha sido el despertar de un sentimiento nacionalista, en la mayor parte de las áreas coloniales. La independencia de la India, las Filipinas y otras colonias entre ellas las más recientes, los nuevos estados africanos han estimulado a

grandes masas de población a luchar por su soberanía. La dominación temporal japonesa de las colonias Europeas en Asia demostró que dichas potencias no eran invencibles.

e) **Consecuencias Económicas.**—Indudablemente la fuerza económica e industrial de los Estados Unidos, fue la que produjo el cambio que causó la derrota del Eje. El costo de la movilización total de sus ejércitos y del material de guerra empleado en este país y suministrado a los aliados, fue de 350.000.000.000.

Ya vimos con horror los datos sobre pérdidas que sufrieron los beligerantes, ahora detengámonos a pensar las pérdidas económicas que provocó la guerra. En su transcurso todos los países que participaron en la contienda prácticamente se arruinaron y aumentaron sus deudas en proporciones astronómicas. Semejante situación tenía que concluir como fatalmente concluyó en que todos los Estados pequeños y con mayor razón los subdesarrollados tuvieron que depender necesariamente de cualesquiera de las dos superpotencias que ahora tratan de repartirse el mundo.

Para ningún estado de los existentes hoy en el globo terráqueo queda más que una de dos alternativas: o se incorpora a la influencia político-económica de los Estados Unidos, o a la de Rusia Soviética y aquí conviene analizar: la base del poderío americano está en su expansión económica pero para que ella sea efectiva se requiere una política de atracción de los imperios coloniales que dificultan su economía.

Por esto es que los Estados Unidos propenden por la liberación de los pueblos colonizados y por un predominio sobre los subdesarrollados para abrirlos al comercio y a los capitales americanos aumentando sus recursos y disminuyendo la miseria de sus poblaciones con aumento de su producción

agrícola y de su industrialización, lo cual no puede lograrse sin capital.

Al prestarles su ayuda económica los Estados Unidos esperan integrar a esos países dentro de la esfera de su influencia y de la economía liberal sobre la cual funda su poder. Y como por otra parte estos países no dispondrán de medios para defenderse, norteamérica les ofrecerá su ayuda para organizar y equipar sus ejércitos y al mismo tiempo que garantizará su independencia. Naturalmente en compensación de ello exigirá que le permitan instalar en sus territorios bases marítimas y aéreas.

De este modo el capitalismo yanqui apoyado en sus intereses y en su potencia militar será el instrumento de su Imperialismo. Mediante esta política que desde luego ellos no aceptan que se califique de Imperialista, los Estados Unidos consideran que podrán ayudar a los pueblos a liberarse políticamente, equiparse económicamente y aumentar su nivel de vida. Garantizándoles además el respeto a las libertades individuales y económicas.

De este modo el Imperialismo Americano se vanagloria y hasta cierto punto con todo derecho y tal vez con justicia de ser el medio de expansión en el mundo del liberalismo.

Pero frente a este planteamiento y a la prepotencia de los Estados Unidos está la Unión Soviética, Rusia podría definirse diciendo que es la potencia que en todos los órdenes y terrenos está en franca oposición con los Estados Unidos. Si a éstos los he calificado de liberales a aquélla sin vacilar tengo que calificarla de autoritaria, aunque en ella la opinión no tiene importancia.

Durante la guerra la dictadura de Stalin llegó a ser tan absoluta que éste disponía de todos los poderes. Para Rusia Soviética la democracia no consiste en consultar la opinión del pueblo —el pueblo debe obedecer— sino

en colocar todos los poderes en manos del estado bajo la incontestable autoridad de la clase dirigente cuyo poder se basa en una ideología que nadie tiene derecho a discutir.

A la iniciativa individual de norteamérica se opone el estatismo de la Unión Soviética, palanca de su extraordinario auge económico. El autoritarismo y el estatismo son los principios básicos de su política.

Sin lugar a dudas los Estados Unidos son la potencia naval más grande del mundo. La Unión Soviética a su turno es la mayor potencia territorial y cada uno de estos conceptos trae consigo su propia identidad y característica porque cuando se dice "Mar" se piensa en vastos e ilimitados horizontes, se piensa en constante evolución, en anhelos de conquista, de permanente superación y dominio de los elementos al paso que cuando se dice "Tierra" la idea es un poco contrapuesta, ella tiene algo de estático implica una característica de aferramiento, de propiedad de establecimiento, es como más local. Por eso jamás se ha mostrado tan categórica la oposición entre el liberalismo emanado de carácter marítimo de la civilización y el autoritarismo que es propio de las civilizaciones continentales y terrestres.

Los Estados Unidos desean el libre entendimiento económico e intelectual entre los países del mundo entero. La U.R.S.S. se ha encerrado tras su telón de acero. Los Estados Unidos han cimentado su potencia sobre la producción y las riquezas que éstas les han dado; Rusia les acusa de pretender el dominio del mundo mediante sus inversiones de capital y sus limosnas de ayuda que distribuye entre los pueblos para mantener a flote su economía.

La Unión Soviética extiende su poder ensanchando sus fronteras e imponiendo su autoridad a los pueblos vecinos. Antes de terminar la guerra su imperialismo ya se mostró dispues-

to a rebasar todas sus fronteras. Rusia ha aumentado su esfera de autoridad en Europa y además se ha aprovechado del error que cometió Estados Unidos en la aplicación de esta política de ayuda; porque mientras éstos concentraban su atención y sus medios en los pueblos Asiáticos descuidando sus intereses de los subdesarrollados pueblos americanos, aquéllos utilizaron a Cuba como punta de lanza para sus propósitos de ampliación de su influencia política. Es así como en grandes perspectivas de éxito para los Rusos, devuelven ellos la incomodidad que les causan los americanos con sus puntas de lanza en Corea, y en el Vietnam.

Tenemos entonces a las dos superpotencias frente a frente y cada una de ellas con más de un clavo adentro del propio centro del área de su influencia continental.

En Europa, el sistema de un Estado Alemán rodeado de países vasallos ha sido sustituido por el de la Rusia Soviética que por razón de su masa de población, por sus riquezas naturales y por su posición geográfica representa una fuerza infinitamente superior a la del inquieto pero hoy desaparecido Tercer Reich; según cálculos de estadísticas fidedignas algo más de ochenta millones de europeos han pasado a la órbita de Rusia y están a la sazón integrados en el régimen soviético.

Nadie podría discutir que para el logro de semejante poderío de la U.R. S.S., resultante de su victoria sobre el odiado Japón, jugó papel definitivo la ayuda americana porque no debe olvidarse que fueron los Estados Unidos los que armaron a Rusia, mientras su aviación destruía la industria alemana privando así a los ejércitos del Reich de las armas, hombres y aviones indispensables para ultimar su ofensiva que llegó a las ciudades mismas de Stalingrado, Moskow, etc. Pero así que fue lograda la victoria y la Unión Soviética ya no necesitó de la ayuda

Anglosajona. Rusia ya no quiere acordarse y por el contrario le interesa echar un manto de olvido sobre esta circunstancia histórica que mistificada u olvidada del todo, pasará a las generaciones venideras de Rusos como incentivos de su nacionalismo y quizá de odio hacia aquellos que un día contribuyeron a su propia liberación.

De todos modos esta consecuencia hasta aquí analizada bastaría por sí sola para destacarse como causa principal, si no única del próximo conflicto bélico, porque el antiguo concepto de nacionalidades ha muerto; comienza una nueva era para la historia, es la era en que estamos presenciando la etapa inicial de la lucha de dos colosales para los cuales ya no es suficientemente grande el mundo y, por eso su nuevo teatro de operaciones será el espacio interplanetario y hoy como ayer, la victoria será del más fuerte y de quien golpee primero, la diferencia es que entonces no habrá vencedores ni vencidos y los átomos de unos y otros se incorporan a lo que quede de la nebulosa terrestre volviendo a ocupar en el Universo el sitio exacto y la característica cósmica que Dios le imprimió a este planeta el Primer día de la Creación.

CAPITULO V

CONCLUSIONES

Llego aquí al término de mi trabajo y, al buscar las conclusiones que de se puedan derivar, regreso fatalmente al punto de partida.

"Con la más desconcertante impavidez y conocimiento de causas y efectos el mundo se acerca peligrosamente a la encrucijada final de su propia destrucción".

La consecuencia más grave de la Segunda Guerra y determinante causa del próximo conflicto, es la desaparición

ción de las nacionalidades mediante la absorción de éstas por parte de las dos Superpotencias finalistas que se disputan el predominio del mundo.

“La pérdida de este concepto de nacionalidades surgió del estado de ruina Espiritual, material y económica en que quedaron los países beligerantes”.

“En la Segunda Guerra Mundial hicieron crisis y polarizaron las dos escuelas políticas cardinales que se han disputado el imperio del mundo: el Doctrinarismo y la Autoridad”.

“Los Estados Unidos representan el doctrinarismo, el carácter marítimo de su civilización le imprime ese carácter liberal propicio al libre entendimiento económico e intelectual entre los países del mundo en contraposición con la ideología autoritaria de la Unión Soviética, fruto de su civilización continental y terrestre”.

“Ningún estado o país existente hoy en el globo terrestre podría sustraerse a la influencia de alguna de las dos potencias que gobiernan el mundo. O se está con los Estados Unidos o contra ellos pero eso de que pueda haber neutralidad invocando una fermentada independencia que hoy no existe para nadie, es una ficción en que muy pronto nadie creará”.

“El concepto de “Independencia” es hoy tan relativo como lo es el de “Nacionalidad” que según lo dejó establecido, acaba de desaparecer”.

“La decisión de un estado, de tomar uno y otro partido al fin y al cabo nada

cuenta en sus destinos. Puede que alargue un poco su existencia en el Universo o haga su desaparición menos dolorosa, pero a la larga, si vencedor, caerá conjuntamente con el vencido y si vencido desaparecerá sin pena ni gloria como el vencedor”.

“Los vuelos interplanetarios y los ensayos nucleares no son otra cosa que tímidos pasos hacia la destrucción a que marcha el mundo en una nueva Guerra que como ayer y como siempre saldrá de los tratados con la misma rigurosidad y regularidad que la noche sale del día”.

BIBLIOGRAFIA

Historia Universal de Jackes Pirenna.
“Las grandes corrientes de la historia”.

Universitas, Enciclopedia de Iniciación Cultural. Salvat editores.
Enciclopedia Barsa.

Pictorial History of the second world war wase & Co.



La Post-Guerra de Antonie Toynbee.

Historia General de las Civilizaciones.
Ediciones Destino.

La victoria en Europa y el Pacífico.
Traducción del informe del General George C. Marshall.

Historia de la Segunda Guerra, por Wiston Churchill.

mire...



**es
diferente**

**es
extra seca**

**se
está
exportando**



CONSUMA FRIJOL

NUTRA SU ORGANISMO — MEJORE SU SALUD

EL INSTITUTO NACIONAL DE ABASTECIMIENTOS "INA"

En desarrollo de su política de Defensa del Productor y Protección al Consumidor

I N V I T A

AL PUBLICO A UN MAYOR CONSUMO DE FRIJOL, TENIENDO EN CUENTA QUE ESTE PRODUCTO ES UNO DE LOS MAS RICOS EN PROTEINAS.

CONSUMA FRIJOL!

Porque resuelve satisfactoriamente la escasez y alto precio de la carne.

Porque es un alimento completo y mejora la salud del pueblo colombiano por su alto contenido de Proteínas y minerales.

Porque Colombia lo produce de inmejorable calidad y así el pueblo se puede alimentar bien y se fortalece física y mentalmente.

Porque es superior en Proteínas a muchos otros alimentos, como usted lo puede observar en el cuadro siguiente:

	Contenido de Proteínas -Granos-
Un kilo de	
Carne de res	170
Pescado	135
Leche de vaca	36
Trigo	140
Avena	119
Arroz	64
Miñiz	128
FRIJOL	240

EL INA COMPRA A PRECIOS REMUNERATIVOS AL PRODUCTOR
Y VENDE A PRECIOS ASEQUIBLES PARA EL CONSUMIDOR.

DON ANTONIO NARIÑO ¿MASON O CATOLICO?

El año pasado de 1965, tuvo lugar la conmemoración del bicentenario natalicio del Precursor colombiano, General Don Antonio Nariño.

Con tal motivo, se rindieron solennes y variados homenajes, a todo lo largo del territorio nacional, a la insigne y patriótica figura del grande hombre.

Que sepamos, solamente se escribió con tal motivo una interesante monografía titulada; DON ANTONIO NARIÑO, Enciclopedista y ¿masón o católico?, obra del académico R. P. Roberto Maria Tisnés J., C. M. F.

Como anticipo de dicha monografía que espera ver la luz pública en el presente año, publicamos a continuación uno de los más interesantes capítulos de ella, el titulado: Don Antonio Nariño, ¿masón?



R. P. ROBERTO M^a. TISNÉS J.
C. M. F.

Dedicamos estas líneas al pretendido **masonismo** de Nariño.

De tiempos atrás habíamos deseado tocar el tema, porque no han faltado —poquísimos ciertamente— quienes lo tienen como **hijo de la viuda**, poco menos que precursor también en la Nueva Granada de las ideas masónicas. Basados en argumentos y datos simplistas, han pretendido hacernos ver que Nariño fué masón, y que sus méritos con la Patria y con la Historia colombiana los puede reclamar justicieramente la masonería.

En 1944 publicó Julio Hoenigsberg el libro **Influencia Revolucionaria de la Masonería en Europa y América.**

Esbozos históricos. Editorial ABC, 288 pp. Bogotá.

Y un año antes, Jorge Pacheco Quintero daba a la luz su obra **La Masonería en la Emancipación de América**. Editorial La Gran Colombia, Bogotá, 1943.

Pues bien: en ambas publicaciones, sobre todo en la primera, se escribe ampliamente sobre masonería en la Nueva Granada y en general en toda América

Desafortunadamente, no encontramos en ellas la bibliografía requerida en tales ensayos, de modo y manera que no podemos juzgar de la documentación de que se han valido para sostener sus tesis masónicas en pro de la emancipación americana.

Nosotros, debidamente documentados, nos referiremos a las afirmaciones concernientes a la Nueva Granada, y en particular a Don Antonio Nariño. Y aprovecharemos la oportunidad para, como ya lo han verificado otros historiadores, concretar lo referente a la tan traída y tan llevada Logia **Lautaro**.

1) La masonería en España y en las colonias españolas.

En 1726 se inicia la masonería en España. 1734 había en Madrid 4 logias. El aventurero Cagliostro las funda en Andalucía y Cataluña. Y en su segundo viaje a España, las establece en Barcelona, Cádiz, Valencia, Sevilla y Madrid. Fernando VI prohíbe la masonería en 1751, pero Carlos III la favorece, a su ascenso al trono. El 24 de junio de 1780 se crea el Gran Oriente Español, bajo la protección y dirección del Conde de Aranda, su primer Gran Maestro.

Respecto a América, aún cuando empieza a hablarse de esta secta a raíz de su aparición en España, es lo cierto que no tuvo —porque no podía tenerla— la difusión que en la penín-

sula. En 1785 la Inquisición de Méjico abre el primer proceso por masonería. Ya en 1751 se había ordenado a los oficiales del Santo Oficio en América, el elaborar listas de los que se dijese o preciasen de masones.

2) La masonería y la independencia americana.

“Casi todas las referencias de los historiadores a la intervención de la francmasonería en las revoluciones americana, francesa e hispanoamericana son vagas y confusas. Refunden la actuación de las diversas logias en una sola entidad imaginaria. Confunden la conducta de la logia con la personal de sus miembros. Desnaturalizan el amparo que los francmasones encontraron en otros francmasones, no en cuanto a revolucionarios sino en cuanto a miembros de una logia, como ocurrió con los jefes y oficiales vencidos en Maipo y en Ayacucho, en la conspiración caraqueña de Gual y España y en cien incidentes más”, (1).

Así escribe uno de los más autorizados y consagrados historiadores hispanoamericanos, el chileno Francisco A. Encina.

Nada más cierto. Por lo cual, la acción masónica en favor de la independencia americana se ha exaltado desmesuradamente, sin base ni fundamentos crítico-documentales.

Basados en autores responsables y en Congresos Internacionales de Historia Hispano-Americana, vamos a explicar la anterior afirmación.

Los nombres más mencionados de precursores y libertadores americanos vinculados a la masonería, son los de Miranda, Bolívar y San Martín. A los cuales añaden otros los interesados en hacer aparecer a la masonería como fautora importantísima de la independencia americana.

La vinculación de Bolívar a la masonería, es rápida y fugaz, más cierta-



Don ANTONIO NARIÑO

mente, por curiosidad que por otra causa, según se deduce de posteriores afirmaciones suyas. Si durante su estadía en París en 1806 se incorpora a la logia de San Alejandro y llega al grado tercero o de maestro, lo verifica sin convencimiento alguno. Claras y terminantes son sus palabras a Peru de Lacroix, según consta en el Diario de Bucaramanga, confirmadas asimismo por el historiador Restrepo. Oigamos a Peru:

"Mayo día 11, domingo. Habló sobre la masonería, diciendo que también había tenido él curiosidad de hacerse iniciar para ver de cerca lo que eran aquellos misterios, y que en París había sido recibido maestro, pero que aquel grado le había bastado para juzgar lo ridículo de aquella anti-gua asociación; que en las Logias había hallado algunos hombres de mérito, bastantes fanáticos, muchos embusteros y muchos más tontos y burlados; que todos los masones parecen a unos grandes niños, jugando con señas, morisquetas, palabras hebraicas, cintas y cordones; que sin embargo la política y los intrigantes pueden sacar algún partido de aquella sociedad secreta, pero que en el estado de civilización de Colombia, de fanatismo y de preocupaciones religiosas en que están sus pueblos, no era político valerse de la masonería, porque para hacerse algunos partidarios en las logias, se hubiera atraído el odio y la censura de toda la Nación, movida entonces, contra todo el clero y los frailes, que se hubieran valido de aquel pretexto; que por lo mismo poco podía hacerle ganar la masonería y hacerle perder mucho en la opinión", (2).

Cree el historiador Vicuña Mackenna que nada se avenía tan poco con el carácter extravertido de Bolívar que el secreto y misterio de la masonería. Por lo que una vez saciada la curiosidad de pertenecer a ella y conoci-

dos sus sistemas, seguramente que muy pronto se desvinculó de la misma. En carta del 21 de octubre de 1825 al General Santander se referirá a las "majaderías de los masones", y añadirá: "Malditos sean los masones y los filósofos charlatanes".

El 8 de noviembre de 1828, un mes largo después del atentado contra su vida, decreta la supresión de la masonería en la Nueva Granada.

Salvador de Madariaga, controvertido biógrafo de Bolívar, afirma que el Libertador se recibió de masón en París "quizá más por curiosidad que por fe". Y recuerda a continuación las palabras del héroe a Peru de Lacroix en 1828, (3).

Más vinculado a las logias aparece Miranda, aunque en el sentido, creemos, que lo estará más tarde San Martín, esto es, no en el ideológico sino en el meramente pragmático y político, en orden a sus planes de libertad e independencia americana. Por algo, como se dirá adelante, fué el venezolano el inventor de esta nueva masonería política revolucionaria independiente. A Miranda como buen deísta poco le podía interesar la masonería con sus ritos secretos. Tan solo si a través de la hermandad de los hermanos podía alcanzar ayuda y mover a los gobiernos europeos a interesarse por la emancipación de las colonias españolas en América.

Esperamos la aparición del volumen II de la obra *Francisco de Miranda y el Antiguo Régimen Español* (publicada en su 1er. volumen por la Academia Nacional de Historia de Venezuela en 1961) del jesuita Padre Láutico García en el que seguramente, documentada y críticamente, nos dará a conocer las relaciones de Miranda con la masonería y el sentido de la vinculación mirandina a las logias.

También del General San Martín se habla extensamente por su vincula-

ción a la masonería, máxime a la Logia Lautaro.

Un moderno biógrafo de las ideas religiosas del Libertador del Sur, el académico Padre Guillermo Furlong S.J., ha puesto las cosas en su punto. En su libro **El General San Martín**, masón, católico, deísta, dedica las páginas 97-119 a este interesante tema.

Como a autoridad en la materia, como a crítico eminente, le vamos a ceder el sitio y vamos a repetir brevemente muchos de sus conceptos y afirmaciones, muchas de sus rectificaciones a consejas más o menos infundadas acerca del pretendido masonismo sanmartiniano.

He aquí la primera afirmación de Furlong: "San Martín jamás fué masón en el sentido que se da hoy día a este vocablo, y menos aún fué un masón convencido, por la simple razón de que, en su tiempo, no existía la masonería en sentido condenable y condenado de esta designación. En tiempo de San Martín se entendía por masonería y por logias ciertas agrupaciones políticas y sociales —y las había también antirreligiosas— que tenían fines diversos y se valían generalmente del secreto. Hoy se entiende por masonería una asociación condenada por la Iglesia, cuyo principal objetivo, o uno de sus principales objetivos, es la destrucción del altar. Para obtener este fin sus adeptos se valen del secreto y de agentes juramentados. Las agrupaciones que arriba recordamos se denominaron logias, ya fueran entidades aisladas, ya estuvieran constituyendo parte de las corporaciones que, con diversos nombres y con objetivos más o menos homogéneos, habían ido surgiendo en diversos países de Europa. El fin antirreligioso no fué común a las logias aisladas, ni lo fué de algunas agrupaciones o conjuntos de logias, y esa realidad explica el que los Romanos Pontífices

fueran proscribiendo unas u otras según se deducía de los hechos su carácter anticatólico.

En 1738 Clemente XII condenó los **Liberi Muratori** y Benedicto XIV ratificó esta condenación en 1751. Pío VII condenó las organizaciones carbonarias en 1821 y León XII, cuatro años más tarde, por su Encíclica **Gravísima** condenó la secta llamada **Universitaria**, y Pío IX volvió a condenar a ésta y a otras sectas o ramas masónicas en 1846, en 1865 y en 1869.

No fué sino León XIII quien, a 20 de abril de 1884, y por su Encíclica **Humanum genus** cuyo título es **De Secta Massonum**, puntualizó los errores de las sectas en general y los condenó", (4).

Y más adelante: "San Martín perteneció a la Logia Lautaro. Es un hecho indubitable, pero igualmente lo es que esa logia nada tenía de masónica en el sentido heterodoxo de este vocablo, fuera de algunas de sus formas externas y del secreto de sus componentes y de sus actividades. Matías Zapiola, uno de los fundadores de la Lautaro, respondiendo a la pregunta de Mitre sobre cómo se llamaba la logia a la que él había pertenecido cuando estuvo en España, respondió que era una reunión de americanos que se denominaba Sociedad de Lautaro, y respondiendo a la pregunta de Rómulo Avendaño sobre cuál era el objetivo de esa logia, expresó que estaba en el juramento: "No reconocerás por gobierno legítimo de tu patria sino a aquel que sea elegido por la libre y espontánea voluntad de los pueblos, y siendo el gobierno republicano más adaptable a la libertad de América, propenderás por cuantos medios te sean posibles, a que los pueblos se decidan por esta clase de gobiernos".

Mitre, que fué un eximio historiador y que llegó a ser Gran Maestro de la masonería argentina, afirmó ca-

tegóricamente que la Logia Lautaro no formaba parte de la masonería y que su objetivo era solo político. "Las sociedades secretas compuestas de americanos que antes de estallar la revolución se habían generalizado en Europa, revestían todas las formas de las logias masónicas; pero solo tenían de tales los signos, las fórmulas, los grados y los juramentos. Su objeto era más elevado", (5).

Los escritores e historiadores Ricardo Rojas, Martín V. Lazcano, Juan Cánter y Piccirilli, Jordán B. Genta, afirman lo mismo. Como escribe Monseñor Abel Bazán y Bustos "mucho se ha hablado y escrito sobre la Logia Lautaro a la que perteneció San Martín y la mayor parte de los próceres de nuestra independencia, con el fin premeditado, en algunos por lo menos, de arrebatarnos el glorioso timbre de católicos con que han pasado a la historia, reivindicando para la masonería la gloria de haberles tenido en su seno y ser ella acaso la inspiradora y propulsora del gran movimiento revolucionario americano. El fin de la Logia Lautaro no fué irreligioso, anticristiano y antisocial, como lo es el de la masonería, sino simplemente político", (6).

La masonería se iniciaba y ofrecía a sus adeptos americanos como la defensora y portaestandarte de la libertad americana. Y en este sentido, y por esta causa, y con este fin, no pocos próceres americanos dieron a ella su nombre con fines libertarios y políticos, como a una valiosa auxiliar, ya que por ella se había desterrado a los jesuitas de Portugal, España, Francia, Sicilia, etc., y llegado el momento esa misma masonería lucharía en pró de la emancipación americana contra los imbéciles reyes y ministros que la habían acunado y prohiado. Para lo cual, como queda dicho, se formaron agrupaciones especiales de

americanos en la misma España, con todas las modalidades masónicas, pero sin sus finalidades específicas y tradicionales.

De aquí que, en varias ocasiones, falle la solidaridad masónica, ejempligracia, con los vencidos en Boyacá y Ayacucho, y sean ejecutados y pasados por las armas masones que invocaban esa misma solidaridad. Muy bien afirma Marius Andre que la "acción de la masonería no es uniforme en todos los sitios, porque para ella la independencia no es un fin sino un medio. Las mismas logias no están de acuerdo entre sí. Al contrario, en 1821, cuando en Méjico está a punto de triunfar la independencia, la francmasonería se pronuncia en favor del régimen español y prohíbe a sus miembros, bajo pena de muerte, servir en las filas de los libertadores", (7).

Nos explicamos perfectamente esto, por el carácter específico de las que denominaríamos **logias de la independencia**, muy distanciado del carácter y finalidades de la masonería tradicional europea hasta el siglo XVIII, y acaso quizá porque esta clase de masonería no pudo cosechar los frutos que pensó ganar a través de la independencia americana.

3) Y vengamos ya a la Nueva Granada.

El anteriormente citado Hoenigsberg, afirma en su libro que la masonería se estableció en Colombia desde 1792, no en 1820 como generalmente se cree. Para él su precursor y primer masón fué el francés Luis de Rieux, llegado a Cartagena de 1790, expulsado de Francia dizque por pertenecer a la sociedad secreta **Adelphos**.

Pasa luego a Santafé donde contrae amistad con Nariño y Pedro Fermín de Vargas. Y en la capital del Virreinato inicia al Precursor en el conoci-

miento de las sociedades secretas. "Y de insinuación en insinuación, escribe, el Precursor Nariño advino con el médico francés destinar un salón apropiado en su misma casa para reunión de patriotas en donde, previa selección del personal apto por su inteligencia y sentimientos republicanos, poder circular los libros prohibidos. Para este año de 1792 en ese salón amplio de la casa de Nariño, de manera discreta, en cita de comprometedor intercambio de ideas revolucionarias, cambian impresiones Rieux, Nariño, José María Lozano, José Antonio y Juan Esteban Ricaurte, Francisco Tobar, el sacerdote José Luis Azuola, Joaquín Camacho de Tunja, Francisco Antonio Zca, de Antioquia. El salón o logia de la casa de Nariño se conocía entre los afiliados por **Santuario**: Nueve o doce eran los concurrentes, los suficientes para constituir el quorum del capítulo de Rosa Cruz. Quienes lean como Rosa Cruces estas líneas, bien podrán darse cabal cuenta de si el **Santuario** que funcionaba en la casa del Precursor Nariño, en donde estaban grabadas las palabras Libertad, Igualdad y Fraternidad y otras leyendas del mismo estilo, era o no una cámara capitular, y si con estos testimonios irrefragables podemos decir, contrariando la tesis histórica hasta hoy conocida, que las sociedades secretas en Colombia existen desde 1792, no desde 1819 después de la batalla de Boyacá", (8).

Véase cuán fácilmente se convierte una tertulia literaria y revolucionaria en una logia masónica. Con perdón de Hoenigsberg, las palabras Libertad, Igualdad, Fraternidad, son de la revolución o revolucionarios franceses, no precisamente distintivo de la masonería.

Un poco más adelante afirma que quizá la protección (!) dispensada por el Virrey Ezpeleta a Nariño, se "de-

biera a ser iniciado en la orden franc-masónica". Como puede observarse, todo se reduce a meras cábalas y suposiciones, y la historia no se puede estructurar con tan frágiles elementos.

Rieux actúa revolucionariamente y se vincula a la conspiración de los pasquines en 1794, por lo que es deportado a Honda y después a Cartagena. "Sin embargo, escribe Hoenigsberg, no dejaron de sucederse en el **Santuario** las reuniones de los franc-masones capitulares. Después de la salida de Rieux para Honda quedaban aún los que estaban en formación espiritual para el sacrificio por la patria según lo estatuye el rito de Rosa Cruz. El Precursor Nariño podía continuar los trabajos interrumpidos, porque bien sabía cuál era su misión como **Sabio Presidente del Santuario**. A su favor tenía la amistad que lo ligaba al Virrey Ezpeleta, quien por afecto especial le había facilitado obra tan proscrita de los anaquiles de los realistas como era la **Historia de la Asamblea Constituyente de Salart de Montjoie**", (9).

Interesante resulta el título adjudicado al Precursor, mas fuera de toda realidad. Tampoco fué Ezpeleta quien prestó a Don Antonio la Historia de la Asamblea, sino el Capitán de la Guardia del Virrey, Don Cayetano Ramírez de Arellano; finalmente, no es Salart sino Galart el autor de la dicha Historia en concepto muy autorizado de Jules Mancini, corroborado por Don Eduardo Posada.

Y prosigue Hoenigsberg hablando del santuario o logia (?) de Nariño, afirmaciones a las que podemos aplicar los conceptos de Encina: "La fantasía de algunos historiadores ha dado ese carácter (de logia) a las reuniones eventuales que Francisco de Miranda tenía en su domicilio de Grafton Square con sus secretarios, algunos de los discípulos a los que les daba lec-

ciones de matemáticas y otros ramos, los agentes secretos que rendían cuentas y los revolucionarios que llegan a Londres de paso", (10).

Y continúa Hoenigsberg escribiendo sobre las logias neogranadinas hasta 1820, año en que realmente se fundó la primera, protegida y propiciada por el General Santander, el cual, como muchos otros que entraron a ella engañados o despistados, se desencantó muy pronto al igual que la mayoría de la asociación que había aparecido y sido fundada como **Sociedad Filantrópica**.

Otro autor que creemos masón por su fervor en recabar para la masonería las actuaciones libertarias de algunos próceres, es Jorge Pacheco Quintero en su libro **La Masonería en la Emancipación de América**, (Bogotá, 1943. Librería Editorial la Gran Colombia).

Leamos algunas de las que juzgamos alegres afirmaciones:

"Es un hecho comprobado que durante la permanencia de Nariño en Londres, se hizo socio de la Gran Logia Americana, fundada por el General Miranda", (pp. 29-30).

Hemos dicho que en Santafé se organizaron logias francmasónicas durante el último cuarto del siglo XVIII. Ignoramos si ellas fueron regulares y si, de alguna otra tuvieron carta constitutiva, pero de que fueron logias en esencia y espíritu francmasónicos, podrán comprobarlo quienes conozcan la índole de la Institución, por la lectura de algunos de los párrafos de la hermosa biografía de Nariño, escrita por uno de los más aventajados historiadores del país, como lo es el doctor Raimundo Rivas", (pág. 41. Y cita la biografía de Nariño por Rivas, pág. 477 y ss).

"¿Quién, continúa, que sea poseedor de una mediana ilustración, no en-

contrará en el programa de la sociedad establecida por Nariño, un programa perfectamente masónico en su fondo y forma; un programa calcado en los principales fundamentos de la orden y en perfecta armonía y consonancia con sus deberes esenciales?

De lo dicho se infiere, sin dificultades, que fué la Francmasonería y no otra la Institución, que preconizó, dentro del propio territorio neogranadino, la revolución que dió origen a la libertad de la patria, como lo hizo en toda América", (pág. 49).

Cita a continuación al Dr. Luis Cuervo Márquez, acerca de la Gran Logia Americana (no la Gran Reunión Americana), que extendió sus tentáculos a toda América, principalmente a través de la Logia Lautaro, y termina: "Así pues, se ve cuán inútil ha sido el esfuerzo de escritores e historiadores enemigos de la masonería, para presentar las logias de entonces como simples clubes revolucionarios perfectamente distanciados de la Francmasonería esencial, pues a la luz de los hechos y de los documentos sus tesis quedan desmentidas y sus afirmaciones sin valor alguno", (pág. 51).

Trae finalmente el autor que nos ocupa, una lista de nombres de americanos que, según él, pertenecieron a la "francmasonería esencial", para utilizar sus propias palabras, y no a clubes simplemente revolucionarios y secretos con una especie de organización masónica, como lo apunta Furlong y lo afirmó hace muchos años el gran historiador francés Jules Mancini en su famosa obra sobre Bolívar y la independencia americana, según veremos más adelante. Tales americanos fueron: Miranda, Pedro Fermín de Vargas, O'Higgins, Carlos Montúfar, Vicente Rocafuerte, Bernardo Monteagudo, José Cecilio del Valle, Pedro José Caro, Servando Teresa de Mier, José Miguel Carrera, Mariano More-

no, Bolívar, Bello y San Martín". (pp. 7-32).

Vamos a glosar brevemente las anteriores afirmaciones.

El biógrafo Rivas alude como de paso a la vinculación de Nariño a la masonería, sin pretender, según creemos, catalogarlo como verdadero y auténtico masón. Y así, en la pág. 58, se refiere a los estatutos del **Arcano Sublime de la Filantropía**, "sociedad secreta seguramente emanada de su futuro defendido Nariño".

En la pág. 136 afirma: "Existen ya en la Península, y principalmente en la Corte, juntas particulares de carácter secreto, que se transforman más tarde en logias masónicas de fines revolucionarios contra el Gobierno monárquico. Entre ellas se cuenta aquella en que se halla afiliado el Conde de Puñonrostro, y de la cual forma probablemente parte Nariño..."

Y en la pág. 142: "Las sociedades secretas, de que ha sido iniciador o miembro (no iniciador y miembro, como cita en su libro Pacheco Quintero) le han dado el hábito de reserva y el deber de la ocultación, y el peligroso objetivo de sus actividades le impone necesariamente esa línea de conducta".

Como puede observarse, Rivas alude a la posible vinculación de nuestro Precursor a la masonería; seguramente, probablemente... Pero no puede aducir argumento o documento alguno inobjetable, definitivo, por la sencilla razón, según creemos, de que si a alguna secta o sociedad secreta llegó a pertenecer Don Antonio Nariño, fué a esos clubes revolucionarios secretos que funcionaban a modo de logias ordenados íntegramente a la emancipación de las colonias americanas y no al cultivo de la "francmasonería esencial". Y en esto damos más crédito a Mancini y a Furlong

que a los autores que venimos comentando.

Afirma Pacheco que es un hecho comprobado la afiliación de Nariño en Londres a la Gran Logia Americana.

Lo que se afirma gratuitamente, de manera gratuita se puede negar. No es un hecho confirmado tal suceso. Se trata de conjeturas, de posibilidades. No existe una afirmación suya, ni de Miranda, ni de testigo presencial alguno. Lo propio cabe afirmar de la siguiente afirmación de Pacheco Quintero relativa a la instalación de logias en Santafé en los finales del siglo XVIII.

Tampoco aceptamos su aserción según la cual en el programa de la sociedad o tertulia establecida por Nariño se puede adivinar un programa perfectamente masónico. El hecho de que la organización al modo o manera masónica en cuanto al estricto secreto y otras modalidades, no le confieren, no le pueden conferir ciertamente carácter masónico. Falla consiguente la conclusión según la cual "fué la Francmasonería y no otra la institución que preconizó, dentro del propio territorio neogranadino, la revolución que dió origen a la libertad de la patria, como lo hizo en toda América", (pág. 49).

Esta afirmación es demasiado audaz y desprovista de fundamentos para ser aceptada y tomada en serio, mientras no se demuestre documentalmente su veracidad.

En realidad y sinceramente, creemos que los dos autores citados se han dejado llevar de su entusiasmo masónico, sin pensar que el entusiasmo nada es y nada significa y nada vale—como no podrá ser menos— en la ciencia histórica, mientras no esté respaldado por documentos escritos, orales o tradicionales. Nuestro entusiasmo o devoción por una idea, suceso o personaje, no puede cambiar o la

erroneidad de esa idea, o la malignidad de ese personaje o la inexistencia del hecho o suceso que nos es grato. De modo y manera que mientras no se aduzcan documentos, las afirmaciones ligeras o alegres o simplistas quedan y permanecen sin valor alguno.

Y esto, a nuestro parecer, ocurre con las afirmaciones de Hoenigsberg y Pacheco Quintero. No tenemos interés en que la masonería no haya tenido poca o mucha intervención en la independencia americana. Solamente nos interesa la historia crítica y documental, las afirmaciones respaldadas en documentos. De ninguna manera la historia o afirmaciones indocumentadas y mucho menos la posiblemente parcializada. Eso es todo.

A ningún historiador que sepamos —a excepción quizás de los citados quienes con todo no aportan pruebas a sus afirmaciones— se le había ocurrido considerar como logia o reuniones logísticas las llevadas a cabo por Nariño en su casa. Y mucho menos a su iniciador, cuya finalidad al fundar su tertulia había sido la siguiente: "Me ocurre el pensamiento de establecer en esta ciudad una suscripción de literatos, a ejemplo de las que hay en algunos casinos de Venecia; ésta se reduce a que los suscriptores se juntan en una pieza cómoda y sacados los gastos de luces, etc., lo restante se emplea en pedir un ejemplar de los mejores diarios, gacetas extranjeras, los diarios enciclopédicos y demás papeles de esta naturaleza según la cantidad de la suscripción. A determinadas horas se juntan, se leen los papeles, se critica y se conversa sobre aquellos asuntos, de modo que se pueden pasar un par de horas divertidas y con utilidad". Y cita a continuación nueve ilustres amigos candidatos a formar parte de dicha tertulia, (11).

Sus amigos aluden al santuario seguramente como a la parte más reservada, más íntima de la czaa, porque la tertulia no era para todos y encerraba ciertamente otras finalidades más trascendentales y que por lo tanto deberían permanecer ocultas. Tan solo para los más íntimos de Nariño y más identificados con él en el pensamiento libertario, podía estar abierto y patente aquel santuario donde se hablaba y planeaba la libertad e independencia de la Nueva Granada.

Querer ver en la tertulia de Nariño y en coincidencias más o menos llamativas una logia, una sociedad secreta estilo europeo con idénticas finalidades, resulta ridículo por decir lo menos. ¿Por qué no la vieron así las autoridades de aquel entonces, empeñadas como estaban en quitar de en medio todo cuanto se atravesara en el camino de la monarquía y se opusiera a ésta? ¿Y no lo verificaba así, poco a poco, la masonería? ¿Y por qué a Rieux no se le acusa de esto? Queda dicho que habían sido dadas órdenes de levantar el censo de masones y vigilarlos y aún remitirlos a España, porque estaba prohibida, aunque tolerada por Carlos III. ¿Por qué a su regreso a la Nueva Granada el Precursor no se reintegra a la masonería, establecida ya so capa de sociedad filantrópica? ¿Por qué a su muerte no es reclamado por los hermanos masones?.

Es tan cierto, tan inobjetable todo lo anterior, que en los dos últimos Congresos de Historia Hispano-Americana nada se ha dicho, porque nada se ha podido dilucidar, acerca de la participación o aportación de la masonería a la independencia americana.

En el Primer Congreso celebrado en Madrid en 1949 y dedicado a investigar las **Causas y Caracteres de la Independencia Hispano-Americana**, a ninguna conclusión se llegó sobre el

particular. Escribe a este propósito el historiador argentino Enrique de Gandía: "No fué posible llegar a conclusiones concretas acerca de la verdadera importancia que tuvo la masonería en los orígenes de la independencia. Debemos confesar que no existen estudios completos ni definitivos sobre el problema de la masonería en América y que abundan las fantasías", (12).

En 55 ponencias presentadas a la Mesa Redonda de la Comisión de Historia del Instituto Panamericano de Geografía e Historia, celebrada en Caracas en 1960, ni se toca el tema de la masonería. Y todas versan sobre **El Movimiento Emancipador de Hispanoamérica**, (Caracas, 1961, 502 pp.).

No deja de ser muy significativo este silencio.

Podemos y debemos concluir, que no están todavía muy en claro los aportes de la masonería a la independencia y libertad de América.

En informe sobre **La Masonería y la Independencia**, rendido a la Academia Colombiana de Historia por el académico numerario Dr. Carlos Restrepo Canal en 1959, se refiere a los verdaderos comienzos de la masonería en la Nueva Granada, es decir, al año de 1820.

A propósito de Nariño, afirma: "Habiendo procurado averiguar si Nariño fué masón no he podido hallar constancia alguna de ello, y por el contrario, por las circunstancias que luego mencionaré parece que debe deducirse una respuesta negativa". (13).

En consecuencia: no se puede afirmar, con base en un criterio documental e histórico, que Nariño haya sido masón.

Queda así reseñado lo que diversos autores, ideológicamente separados entre sí, opinan sobre las ideas masónicas de algunos próceres americanos.

Creemos que algunos de ellos han fallado en sus apreciaciones y afirma-

ciones por no acudir a las fuentes históricas. Una de éstas, para los prolegómenos de la revolución americana de independencia, es la obra de Jules Mancini Bolívar y la **Emancipación de las Colonias Españolas Desde los Orígenes Hasta 1815**, París, 1914, galardonada por la Academia Francesa.

Clásica es esta obra y así ha sido reconocida de años atrás. Por su documentación e imparcialidad y por su criterio histórico-crítico, ocupa lugar eminentísimo en la bibliografía histórica americana relativa a los tiempos preindependientes.

Pues bien: ninguno de los autores que hemos citado consultó y tuvo en cuenta la autorizada opinión de Mancini respecto al punto que nos ocupa. Y en verdad que, como lo verá y comprobará el desapasionado lector, cuanto escribe y afirma Mancini acerca de la influencia de la masonería en la independencia americana y del masonismo de muchos próceres americanos, resulta a mi entender lo más fundado y verdadero.

Leamos sus afirmaciones y glosémoslas brevemente.

"El principal instrumento de propaganda de que se sirvió (Miranda) parece haber sido, en efecto, la vasta asociación secreta que hacia 1797 fundó él en Londres y cuyo papel fué considerable sobre los destinos de la emancipación. Iniciado en las prácticas de la Francmasonería en una época en que los dogmas igualitarios de que ella se inspira comenzaban a socavar los cimientos del Antiguo Mundo, Miranda había asistido y contribuido por sí mismo a los prodigiosos comienzos de aquel cambio radical. Desde aquel momento el antiguo compañero de los **filadelfos** ambicionó formar una logia de adeptos que a su vez esparcieran en Suramérica las luces del nuevo espíritu. Tomando modelo sobre la organización de las so-

ciudades de los **iluminados**, reunió en torno de él a todos aquellos de entre sus compatriotas a quienes animaban las mismas esperanzas, y se instituyó Gran Maestro de una "Logia Americana".

La asociación, modesta al principio, no tardó en agrupar a la totalidad de los criollos que acudían a Europa para perfeccionar su educación o para ayudar a la Revolución. Dicha logia tuvo filiales en París, en Madrid, con el nombre de "Junta de las Ciudades y Provincias de la América Meridional"; en Cádiz con el de "Sociedad de Lautaro" o de los "Caballeros Racionales". Los criollos afluían a Cádiz, su principal puerto de llegada, motivo por el cual fueron muy numerosos los "caballeros racionales", sobre todo en 1808, año en que por primera vez según documentos publicados por el señor Mitre, hasta contaban entre sus adherentes, a varios miembros de la aristocracia española. Sin embargo, de Londres era de donde salían las órdenes del "Supremo Consejo" para las logias continentales. El taller se hallaba en la casa de Grafton Square, en donde hasta 1810 Miranda dió personalmente la luz a todos los apóstoles de la revolución americana.

O'Higgins, Montúfar y Rocafurte, de Quito; del Valle, de Guatemala; Montegudo, del Perú; Caro, de Cuba; Servando Teresa Mier, de Méjico; Carrara, de Chile; Mariano Moreno, de La Plata; desfilaron sucesivamente ante el Precursor, llevando luego la palabra de éste a sus patrias de origen. Bolívar acudió también a renovar ante el Gran Maestro el juramento pronunciado hacia poco, así como Nariño en Cádiz cuando su segundo viaje a Europa. San Martín fué asimismo iniciado en Londres en 1811 con Alvear y Zapiola sus compatriotas en Grafton Square también, de donde aca-

baba de salir Miranda dejando allí instalados, como pronto veremos, a los diputados de Caracas".

Afirma a continuación que San Martín, Alvear y Zapiola fundaron en Buenos Aires la "Logia de Lautaro", "la cual sirvió de decisivo fermento para la revolución argentina... La Logia de Lautaro fué, en realidad, la sola asociación de este género en la América del Sur", (14).

No se necesita torcer ni violentar las palabras ni las ideas que éstas expresan, para afirmar que, con base en la anterior transcripción, lo que fundó Miranda en Londres fué una especie de masonería política o revolucionaria, dedicada enteramente no a las sesiones secretas y a los ritos de la masonería inglesa o francesa, sino a conspirar contra los regimenes europeos en América en orden a la total libertad e independencia de las colonias americanas. De aquí que a ella acudieran los principales criollos americanos, deseosos de alcanzar para sus patrias la autonomía política. De aquí que pronto esa logia político-revolucionaria tuviera filiales en París, Madrid, Cádiz y que a ella adhirieran hasta miembros de la nobleza española convencidos de la inutilidad de la monarquía borbónica para gobernar las Américas, pero ni para gobernar y mandar en la propia España.

La Logia de Lautaro fundada en Buenos Aires por Alvear, Zapiola y San Martín, tenía la misma finalidad de la logia mirandina, esto es, político-revolucionaria, muy diversa de la finalidad "esencial" de las demás logias europeas. Basta leer el juramento que hacían al ingresar en ella — y que antes hemos transcrito — para darnos cuenta de su finalidad decidida y exclusivamente patriótica.

En consecuencia, y resumiendo todo lo anterior:

1º— La logia fundada por Miran

da en Londres y la de San Martín en Buenos Aires, solamente tienen de logia el nombre, ya que sus específicas finalidades las alejan de los fines que han perseguido las verdaderas logias y en general la masonería universal.

2º— Consecuentemente, los próceres que segura o probablemente dieron a ellas sus nombres, y en ellas, y a través de ellas trabajaron, lo verificaron con sentido y finalidad patriótica, revolucionaria, independentista, sin preocuparse ni interesarse —mientras no se demuestre documentalmente lo contrario— por las demás esenciales finalidades de la masonería como tal.

3º— En el caso del Precursor Nariño, vale todo lo anterior, aún dado y concedido —aunque no se pueda probar como escribe Cuervo Márquez— que estuvo con Miranda en París y que dió su nombre bien a la logia mirandina bien a la de los “Caballeros Racionales” de Cádiz. Queda dicho anteriormente cómo Rivas habla de esta posible vinculación nariñiana. En cuanto al santuario de su casa, creemos que resulta hilar demasiado delgado querer ver en él un lugar de sesiones masónicas. Santuario semánticamente, es un lugar recogido, escondido, como debía ser el que utilizara para su tertulia Antonio Nariño, dado que no se concurriría a ella a leer vidas de santos sino a conspirar en pro de la libertad neogranadina.

4º— Aún concedida —sin pruebas documentales— la iniciación masónica de Nariño, no entendemos cómo las autoridades reales ni siquiera sospecharan de sus actividades masónicas; ni comprendemos cómo no cayeron en cuenta de las ideas masónicas de Rieux (dado que las tuviera como afirma Hoennigsberg), un peligroso extranjero para aquellos tiempos; ni atinamos a comprender cómo nada hizo la masonería, la logia de Cádiz o de Madrid o la de Londres en favor del agobia-

do y perseguido y sufrido y encarcelado Precursor neogranadino; ni por qué en 1820 a su regreso a la Nueva Granada —establecida ya oficialmente la masonería, protegida nada menos que por el General Santander—, no dió su nombre a ella, o no lo reclamó la viuda como hijo suyo; ni por qué, finalmente, en 1823, a la muerte del gran Precursor, la masonería nada dice, ni se presenta a reclamarlo y a reclamar para sí los méritos del antiguo Presidente de Cundinamarca.

¿Podrían explicar convenientemente estos interrogantes los historiadores masones Hoennigsberg y Pacheco Quintero que tanto se afanan por reclamar como masón y como gloria masónica al gran caballero andante de la libertad neogranadina y del infortunio, Don Antonio Nariño?

Raro resulta que a ellos y tan sólo a ellos se les haya ocurrido catalogar tan categóricamente como masón a Don Antonio Nariño, sin ni siquiera explicar y menos probar el modo o manera de su vinculación a la masonería, como clara y lúcidamente lo dice y expone el historiador Mancini respecto de otros próceres americanos.

No nos interesa negar por negar o rechazar por rechazar. Solamente exigimos que afirmaciones de interés y resonancia como son las que dicen relación a los precursores americanos, se prueben y fundamenten debidamente, para evitar el indebido aprovechamiento de los méritos de aquéllos en favor de determinadas instituciones, quizás muy ajenas o al menos no tan vinculadas a los grandes hechos de la independencia americana. Porque, si así no fuera, estaría en mora la República de Colombia de levantar un monumento con esta inscripción: **A la Masonería, la Patria Agradecida.**

Aunque sin poder precisar demasiado, parece que la masonería ayudó o deseó ayudar a la independencia ame-

ricana, no por ella en sí misma, sino por el daño que hacía a las respectivas metrópolis, y con el fin de influir posteriormente en los regímenes que surgieran de la lucha independentista. Desafortunadamente, esa influencia ha solido ir en contra de la Iglesia Católica, como lo reconoce Madariaga al afirmar que esa masonería inicial "aporta vientos contrarios a la Iglesia y a la Monarquía", (15).

"Es imposible, escribe por su parte el historiador Encina, precisar el alcance de la propaganda revolucionaria francmasónica en la América Española, porque a diferencia de las que desencadenaron la revolución francesa, las logias no actuaron en América en cuanto institución. Ateniéndonos a los datos que conocemos, más que como agentes revolucionarios, se destacan como elementos complementarios del libro en la propagación del espíritu del siglo XVIII.

Independientemente de las logias masónicas, se formaron algunas sociedades secretas cuyo fin era trabajar por la independencia de la América Española. La principal de estas sociedades parece haber sido la "Gran Reunión de Americanos", radicada en Cádiz. Se ha afirmado que esta sociedad tuvo origen en otra que Francisco de Miranda había fundado en Londres, en la cual se ha creído divisar una logia madre, que habría sido la base inicial de las demás filiales".

Afirma a continuación que la **logia gaditana** funcionó desde 1799 hasta octubre de 1810, independientemente de toda autoridad extraña "y sin subordinación a un imaginado oriente de Londres". En fe lo cual aduce la fórmula de juramento o de profesión de fe exigido a sus componentes y que atrás hemos transcrito.

Se refiere enseguida a la propaganda revolucionaria de O'Higgins en Chile y de otros próceres en sus res-

pectivas patrias y por fin a la logia Lautaro. "Todo lo que se ha afirmado sobre las logias de Londres y Cádiz, termina, más allá de los datos que hemos acogido, no tiene más base que la fértil inventiva de algunos historiadores", (16).

Los grandes hombres americanos de la independencia que dieron sus nombres a las logias —verdaderamente tales o político-revolucionarias— lo hicieron por curiosidad, como Bolívar, o por política como Miranda y San Martín.

Podemos afirmar que Nariño, el gran precursor colombiano, **no perteneció a la masonería tal como hoy la entendemos** y la entienden quienes reclaman para ella los méritos de los más insignes precursores americanos. ¿Por qué no se referirán más bien los masones-historiadores, a la decadencia de su Institución en la Nueva Granada a partir de 1823, como lo afirma el historiador Restrepo? ¿Por qué pretender capitalizar las actuaciones de los próceres, sin poder probar siquiera de manera exhaustiva su vinculación a las logias? ¿Por qué no exhibir otros argumentos y otras buenas obras y realizaciones en la Nueva Granada y actual República de Colombia?

Sabemos de las luchas que contra la logias establecidas en 1820 desarrollaron no pocas personas en Santafé, entre ellas el santo y sabio sacerdote Francisco Margallo. Y sabemos también del descrédito y decadencia a que llegaron a pesar de la inicial protección que les dispensó nada menos que el Vice-Presidente General Santander, quien *al poco tiempo hubo de convenirse de la fatuidad de tal institución.*

Hemos aludido también al deseo de las logias de inmiscuirse en asuntos políticos y de tratar de medrar de esta manera. Las afirmaciones del historiador Restrepo no dan lugar a duda: "Esta mala voluntad (hacia Co-

lombia) la había extendido Torrens (encargado de negocios de Méjico) cuanto fuera posible, por medio de las logias yorkinas, que desgraciadamente disponían de la suerte de Méjico y con las que se hallaba en correspondencia. Afortunadamente ni Harrison ni Torrens ni otros intrigantes pudieron adquirir influjo político en Colombia valiéndose de las logias masónicas. Aunque hasta 1823 tuvieron bastante séquito por la novedad, desde entonces comenzó a decaer su crédito mal adquirido, y poco después de 1826 terminaba su desacreditada existencia. El Libertador las desacreditaba con mucha fuerza y otros hombres influyentes hicieron lo mismo, atacándolas también el principio religioso y los eclesiásticos desde el púlpito. Es verdad que en Colombia los masones se ocupaban en divertirse a costa de los noveles hermanos, en largas cenas,

y en explotar algunos de ellos más astutos y experimentados la sencillez de otros, arrancándoles crecidas limosnas para socios de la confraternidad que se suponían pobres, o que en efecto lo eran", (17).

Las afirmaciones de nuestro gran historiador resultan toda una radiografía de la masonería en la Nueva Granada.

Y para concluir, un dato que resulta asaz significativo.

"Un escritor anónimo escribió una defensa de la masonería con el título "Sentimientos de un Masón", que no merecería la pena de ser citada si no fuera por haber sido sustraída de la colección Pineda, y no hubiera puesto alguno esta nota en lápiz: "Falta el número 540, que está repelado por los masones. Cuidado, Sr. Bibliotecario", (18).

NOTAS

(1) ENCINA FRANCISCO A. Hispanoamérica hacia 1810 y la géminis de su emancipación, 352. Santiago, 1957. Editorial Nacimiento.

(2) L. PERU DE LACROIX. Diario de Bucaramanga. Estudio Crítico y reproducción literalísima del original por Mons. Nicolás E. Navarro, 238. Caracas, 1935. Tipografía Americana.

El más moderno biógrafo colombiano de Bolívar, Guillermo Ruiz Rivas, cree que gran parte del Diario de Bucaramanga no es "sino el fruto de una apasionada imaginación", (1.130). Aunque acepta que Bolívar pudo afirmar lo que en su boca pone Perú de Lacroix.

En cuanto a la vinculación de los próceres a la masonería, parece aceptarla tal cual hoy se suele entender, no en el sentido en que parece se vincularon a ella los precursores, es decir, como sociedad político-revolucionaria exclusivamente, con fines libertarios para la América Española.

En igual primer sentido acepta el masonismo de San Martín, (Cfr. I, 367-74) y la vinculación de Nariño y otros a la masonería, (Cfr. I, 127-31). Bogotá, 1964. 2 vols. Ediciones Tercer Mundo.

Como se puede observar, sigue el tradicional modo de pensar y escribir sobre el particular, sin acudir a las fuentes, Mancini una de ellas, en orden a verificar la realidad e historicidad de cuanto sobre el particular se ha escrito hasta nuestros días.

El título de la biografía de Rivas es: SIMON BOLIVAR MAS ALLA DEL MITO.

(3) MADARIAGA SALVADOR, Bolívar, 1,203. Méjico 1951. Editorial Hermes.

(4) Páginas 97-98. Buenos Aires, 1963, Ediciones Theoria.

- (5) Op. cit. pág. 100.
- (6) Op. cit. pp. 103-104.
- (7) **El fin del Imperio Español en América**, pp 83-84. Barcelona 1922. Casa Editorial Araluce.
- (8) Op. cit., pp. 167-68. La fórmula constituida por las palabras LIBERTAD, IGUALDAD, FRATERNIDAD, fué redactada en la primera revolución Francesa (junio de 1793) en el club de los Cordeliers. En la Epoca del Terror se cambió por la de Libertad, Igualdad, Fraternidad o la Muerte. Se ordenó ser esculpida en la fachada de todas las casas. Por ley de 4 de abril de 1795 se volvió a la primitiva redacción.
- (9) HOENIGSEBERG JULIO. Op. cit. pág. 169. El verdadero nombre es Cristóbal.
- (10) Encina, Op. cit., pág. 356 - (Félix Luis Ventre de la Touloubre).
- (11) HERNANDEZ DE ALBA, **El proceso de Nariño...** 146.
- (12) **La Independencia Americana**, 25. Buenos Aires, 1961. Compañía General Fabriel Editora S. A.
- (13) **Boletín de Historia y Antigüedades**, XLVI, (1959), 235. Bogotá.
- (14) Op. cit., pp. 269-71. Librería de la viuda de C. Bouret.
- (15) MADARIAGA SALVADOR, **El Ocaso del Imperio Español en América**, 328. Buenos Aires, 1955. Editorial Suramericana.
- (16) ENCINA. Op. cit. pp. 355-56 y 357., también M. BARRAZA M. **La Masonería y su situación Canónica**. Tesis de grado. 116 pp. Bogotá, 1960. Editorial El Voto Nacional.
 Las normas canónicas sobre condena y vinculación a la masonería siguen vigentes. Quizá la Iglesia las atempere, pero hasta el momento no ha variado su posición frente a ella. Hace dos o tres años el Padre Riquet fue autorizado para hablar en una logia parisina. Y el 24 de octubre del pasado año el Cardenal Richard Cushing de Boston, pronunció un discurso en el templo masónico de Boston, con ocasión de una reunión masónica. Es el primer Cardenal, como anotaba la UPI, que dirige la palabra a una logia masónica.
 ¿Revelan estos hechos algún cambio en la posición de la Iglesia Católica frente a la masonería? El tiempo lo dirá.
- (17) **Historia de la Revolución de la República de Colombia**, IV,219. Besanzon 1958, Imprenta de José Jacquin.
- (18) ROMERO MARIO GERMAN, **Un santo bogotano en la Independencia**. La verdad sobre el Padre Margallo. 138. Bogotá, 1958. Empresa Nacional de Publicaciones. Fue precisamente el P. Margallo el más constante e invicto enemigo de la masonería. Sobre sus campañas antimasonicas, véase el citado libro, y el Boletín de Historia y Antigüedades, XXXVIII (1951), pp. 71-84.

— CAJA DE VIVIENDA MILITAR —

La VIVIENDA MILITAR proporciona habitación.

HIGIENICA, COMODA Y ECONOMICA

al personal de las Fuerzas Militares, la Policía Nacional y Personal Civil en actividad o en goce de sueldo de retiro que carezca de ella.

Préstamos hipotecarios

Su otorgamiento, únicamente para financiación de vivienda.

— Ordinarios.

Para personal de Oficiales y Suboficiales en servicio activo o retiro, Agentes y Personal Civil al servicio del Ramo de Guerra con 14 o más años efectivos de servicio.

LA PRIORIDAD SE SUJETA A SISTEMA DE PUNTAJE

Créditos de Almacén

Materiales de construcción, muebles de cocina, aditamentos para el hogar (neveras, licuadoras, aparatos de lavado y aseo, persianas, etc.); financiación de derechos de acueducto, energía, instalación de gas y depósitos de pavimentación.

Sistema de financiación

Para la financiación de vivienda por compra o construcción, la Vivienda militar concede préstamos hipotecarios y autoriza gravámenes con Entidades Oficiales y semioficiales hasta por el 85% del avalúo del inmueble; estos gravámenes son aceptados en primer grado para las entidades financiadoras.

Títulos de Capitalización,

Ofrece a sus suscriptores:

- Préstamos hipotecarios por Títulos de Capitalización.
- Premios semestrales de \$ 500.00.
- Premios mensuales de consolación de \$ 250.00.
- Puntaje extra para adjudicación (un punto por año, por cada \$ 4.000.00).
- Préstamos corrientes sobre Títulos de Capitalización.

Mandi

GELATINAS

FLANES

HELADOS

SOPAS

CREMAS

PASTAS ALIMENTICIAS

UNA DIVISION DE:

INDUSTRIAS ALIMENTICIAS NOEL S. A.

noel

INDUSTRIA COLOMBIANA

ASPECTOS JURIDICOS

En esta sección:

¿Qué cantidad de mar es patrimonio de Colombia?

¿QUE CANTIDAD DE MAR ES PATRIMONIO DE COLOMBIA?



Coronel MANUEL RODRIGUEZ RODRIGUEZ

Esta pregunta toma actualidad en esta época cuando delicados problemas en el mundo, han surgido tales como los conocidos con los nombres de:

“Guerra de la Langosta”

“Conflictos de los Barcos Pesqueros”

“Disputa por las Ballenas Azules”

Todos estos conflictos y muchos otros similares se han originado por la carencia de solución del problema Internacional de la extensión del “Mar Territorial”.

Mar Territorial. Es la zona de mar adyacente a la Costa de un Estado, sobre la cual puede ejercer “Soberanía” de acuerdo con las normas fijadas por el Derecho Internacional.

Esta soberanía se ejerce no solo sobre las aguas sino que también comprende el lecho y el subsuelo de esa zona así como también el espacio aéreo situado sobre ella.

La idea es clara en cuanto al contenido y significado. El problema radica en que, en las diversas conferencias Internacionales celebradas por los países de todo el mundo, no se ha llegado a un acuerdo definitivo en cuanto a la distancia que debe tener el Mar Territorial de cada Estado.

PRINCIPALES CRITERIOS SOBRE LAS DISTANCIAS

En términos generales se pueden agrupar los diferentes conceptos de distancia así:

Países Europeos: Mar territorial de 3 a 6 millas.

Países Americanos: Mar territorial de 6 a 12 millas.

Otros (Chile, Perú, Ecuador): Mar territorial de 200 millas.

Origen del problema: Desde hace mucho tiempo la idea del Mar Territorial fue concebida por los pueblos en atención a la propia defensa de su territorio contra ataques de potenciales enemigos que pudieran atacar desde el mar e invadir sus costas. Con base en esta teoría se dio soberanía a los Estados hasta una distancia de 3 kilómetros sobre los mares que bañan sus playas; la distancia fue elegida en razón del alcance que tenían en esa época las baterías de cañones costeros de que disponían las Potencias, y así quedó por mucho tiempo aceptada esta norma confirmada por el Derecho Consuetudinario.

En 1882 Inglaterra, que se había constituido en una potencia pesquera a pesar de que su pesca no la efectuaba en aguas de su propio territorio, firmó una convención con Alemania, Francia, Bélgica, Dinamarca y Holanda en la que se aceptó un mar tradicional de 3 millas. Más tarde, con el avance que alcanzó la industria pesquera, esta dis-

tancia fue variando, siendo determinada por cada uno de los países que deseaban y veían conveniencias en que ella aumentará, así fue creciendo a 6 millas y más tarde a 12.

En atención a los problemas surgidos en 1958 las Naciones Unidas convocaron una gran conferencia de Ministros Plenipotenciarios que se reunió en Ginebra para tratar sobre "El Derecho del Mar". A esta Asamblea concurrieron 87 países, pero en el transcurso de la conferencia se fusionaron las delegaciones de Egipto y Siria con motivo de la creación de la República Árabe Unida.

La Asamblea en sus deliberaciones produjo algunas Resoluciones y cuatro convenciones.

Los instrumentos de las convenciones fueron:

- 1) La convención sobre el mar territorial y la zona contigua.
- 2) La convención sobre el Alta Mar.
- 3) La convención sobre la Pesca y la conservación de los recursos vivos del mar.
- 4) La convención sobre la Plataforma Continental.

En cuanto a la primera convención sobre el Mar Territorial, que es el tema fundamental de nuestro tema, condujo a los siguientes resultados:

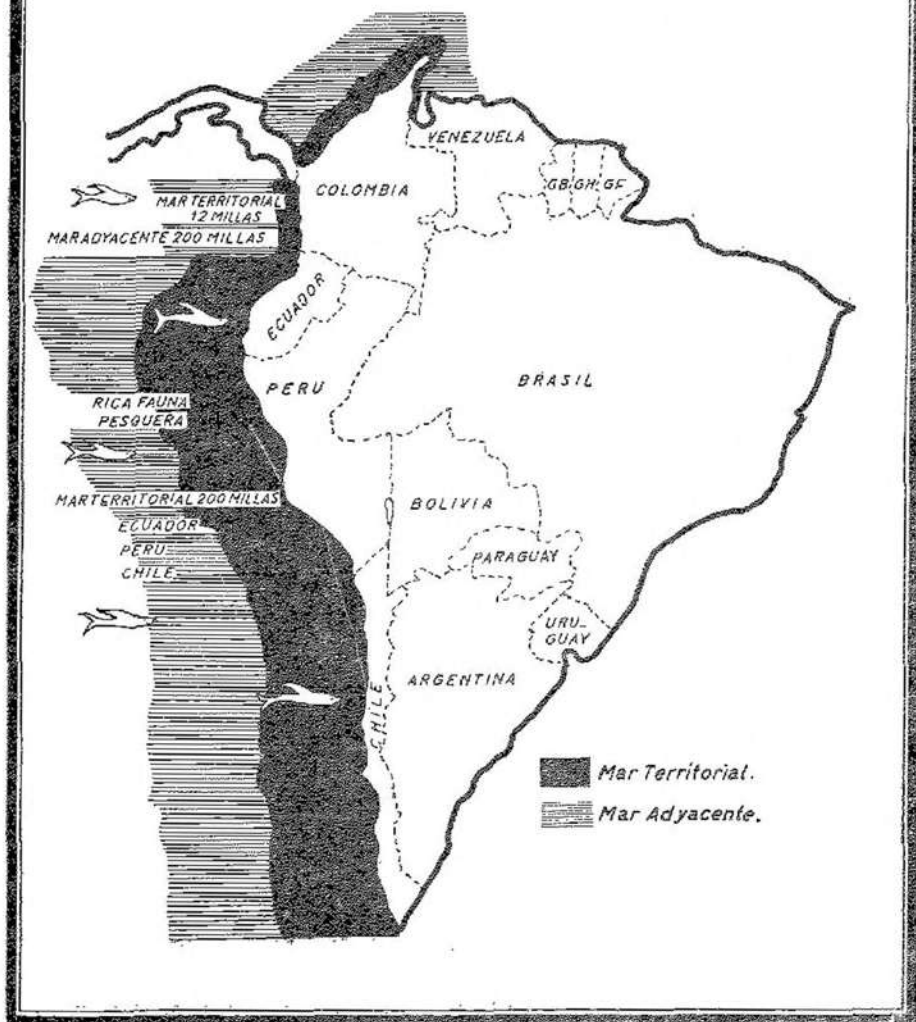
- 1º La tesis tradicional de las 3 millas quedó definitivamente quebrantada, sólo 20 países aún la aceptan.
- 2º Otros países con Estados Unidos como ponente propusieron fijar la distancia en 6 millas y fijar una zona contigua de 6 millas más para la pesca.
La moción fue rechazada por no contar con la mayoría de los 2 tercios necesarios.
- 3º La tendencia de extender a 12 millas la extensión del mar territorial, contó con la aprobación de la mitad de las Naciones representadas entre ellas Colombia, pero por faltar

CORONEL

MANUEL RODRIGUEZ RODRIGUEZ

Oficial del Ejército, del Arma de Infantería. Graduado en Derecho Internacional y Diplomacia en el Instituto de Estudios Internacionales de Colombia. Egresó de la Escuela Militar como Subteniente el 3 de diciembre de 1943; ha prestado sus servicios en los Batallones Pinchíncha, Ricaurte, Nariño, Bárbara, Santander y ha sido Comandante de los siguientes Batallones: Rifles, Patriotas, Guardia Presidencial y Batallón de Policía Militar. Ocupó el cargo de Sub-Jefe de Personal del Ejército, Oficial de Estado Mayor, diplomado por la Escuela Superior de Guerra de Colombia. Actualmente desempeña el cargo de Jefe de Estado Mayor de la Octava Brigada, con sede en Armenia.

MARES TERRITORIALES



el requisito de las 2 terceras partes de mayoría, tampoco se llegó a una solución definitiva.

En 1960 se reunió de nuevo en Ginebra otra asamblea para tratar de definir este punto; concurrieron 88 países y se propuso que la extensión del Mar

Territorial fuera de 6 millas y que se agregaría otra zona contigua de 6 millas más en las cuales el Estado ribereño tendría derechos exclusivos de pesca, con excepción de algunos países a los cuales se les concedía un plazo de 10 años para continuar pescando en las

zonas contiguas de algunos Estados por haber estado establecidos allí por algún tiempo.

Con esta ponencia que fue hecha por Estados Unidos y Canadá estuvo a punto de decidirse el problema, pero faltó un voto afirmativo para reunir el requisito de aprobación y el conflicto siguió nuevamente sin solución.

De esa fecha hacia acá, cada país ha extendido sus límites marítimos a 12 millas y otros como Perú, Chile y Ecuador, por considerarlo de beneficio nacional sostienen la doctrina de que su Mar Territorial sea de 200 millas.

Entre los conflictos más sobresalientes que se han sucedido están: El recientemente ocurrido entre Francia y Brasil por encontrarse buques pesqueros de aquella Nación en aguas territoriales del Brasil, ricas en fauna de langosta, lo que originó amenazas mutuas, desplazamientos de buques de guerra, etc.

El ocurrido entre Islandia e Inglaterra, el extender aquella su Mar Territorial a 12 millas, buques pesqueros de Gran Bretaña tuvieron que ser apoyados por buques británicos para penetrar en la zona de las 12 millas, ante lo cual una cañonera Islandesa abordó a un pesquero y en otra ocasión hicieron descargas de fogeo sobre embarcaciones británicas creando así un estado de anormalidad entre los Estados. Después de algunas deliberaciones, la Federación de Pesca Británica suspendió esas incursiones, y más tarde, en 1961 se llegó a un acuerdo por el cual la Gran Bretaña reconoció el límite de las 12 millas, quedando con derecho de pesca por un período de 3 años entre la zona de las 6 a las 12 millas.

La disputa por la pesca de las Ballenas Azules se presenta entre varios países Nórdicos cuyos pescadores persiguen esta valiosa especie por su calidad y producto, ya que cada uno de estos cetáceos llega a pesar hasta 125

toneladas y en sus actividades de persecución y pesca invaden los mares territoriales de otros Estados que reclaman inmediatamente sus derechos.

POSICION DE COLOMBIA ANTE EL PROBLEMA

Nuestro país tiene al respecto la siguiente Legislación:

- La Ley 14 de 1923 que fijó 12 millas de Mar Territorial.
- La Ley 79 de 1931 que fija 20 kilómetros (11 millas) para controles aduaneros.
- Decreto Ley 3183 de 1952 que fija 3 millas de mar territorial y 9 millas de zona contigua.

En la convención de Ginebra, Colombia aprobó y votó por la moción de sostener la distancia de 12 millas para el Mar Territorial.

En la actualidad algunos internacionales colombianos han lanzado la inquietud al Gobierno de que nuestro país debe adoptar las 200 millas de mar territorial y basan sus tesis en argumentos de orden jurídico, político y económico, además abogan por la solidaridad continental de América, ya que países como Perú, Chile, Ecuador, El Salvador y Costa Rica, sostienen la misma tesis.

Las Fuerzas Armadas de Colombia con base en un estudio del tema han recomendado una fórmula intermedia entre las anteriores y es la de que se adopten 12 millas de mar territorial y 100 millas de "Mares Adyacentes", como reserva nacional para efectos de pesca. Este concepto se considera equitativo, ya que con él se protegen los recursos naturales en dicha extensión que se mediría a partir del límite exterior del Mar Territorial.

Corresponde ahora al Congreso Nacional estudiar y legislar sobre este trascendental tema de absoluta actualidad en beneficio de los intereses de nuestra nacionalidad.

Es nuestro deseo intentar un comentario, sobre algunos aspectos de la función de planeamiento. Es importante este tema porque está íntimamente ligado con nuestra profesión militar y, además, porque es aplicable a la actividad civil, especialmente en los cargos de nivel Directivo.

Aspiramos que al finalizarlo, estimado lector, esté tan convencido, como lo estamos nosotros, de la importancia de la función de **planear**, de la cual depende el éxito o el fracaso de nuestras actividades individuales o colectivas, siendo además la función noble e intelectual por excelencia.

mina los propósitos de una Unidad Empresarial y los medios para lograrlos.

El mismo profesor resume en su libro algunas otras definiciones no menos importantes:

La Planificación es uno de los más simples y naturales procesos de la mente por el cual los hombres que piensan determinan y logran sus objetivos.

Toda Empresa (o acción) Compleja requiere para el éxito de su administración y control que hayan planes preparados cuidadosamente, para predecir sus operaciones futuras con la mayor exactitud posible.

EL PLANEAMIENTO, NECESIDAD ACTUAL

Tte. Cor. BENJAMIN MEDINA ANGARITA

¿QUE ES PLANEAR?

Las definiciones más comunes son:

Planear es escoger y seleccionar hechos para preveer y formular actividades u objetivos determinados o necesarios y lograr así los resultados que deseamos.

El Profesor Muñoz Amato asesor técnico de las Naciones Unidas, en su Teoría General de la planificación, dice: Planificar es la función de programar el trabajo. Es la formulación sistemática de un conjunto de decisiones, debidamente integrado que deter-

En el aspecto Nacional: "La Planificación es el esfuerzo organizado para utilizar la inteligencia social en la determinación de la Política Nacional".

La Planificación se basa en los datos fundamentales sobre los recursos, cuidadosamente recogidos y analizados. Es una visión de conjunto que abarca y reúne los distintos factores pertinentes para evitar conflictos de propósito o falta de Unidad en la Administración Nacional. Es una visión prospectiva y retrospectiva.

De todas maneras la Planificación es la antítesis de la improvisación; es



Tte. Cor. BENJAMIN MEDINA ANGARITA

la previsión sistemática, más la verificación correctiva. Es un concepto dinámico que conlleva decisión y acción.

¿EN QUE CONSISTE UN PLAN?

Desde el punto de vista civil como del Militar, un plan consiste en:

- 1) Definir los objetos o propósitos.
- 2) La ordenación de los recursos humanos y materiales.
- 3) El establecimiento de las políticas, procedimientos y métodos (o tácticas) para que con los recursos disponibles se alcance el objetivo o propósito.
- 4) La determinación de los pasos a seguir u objetivos intermedios.
- 5) El establecimiento de las medidas de tiempo, cantidad y calidad.
- 6) El concepto espacial de las actividades.
- 7) Las instrucciones o especificaciones necesarias para encausar racionalmente y dirigir la persona o grupo.

PROCESO QUE SE SIGUE PARA PLANIFICAR

El proceso que se sigue en la elaboración de un plan, generalmente contempla los pasos que se indican en el siguiente orden de ideas:

- 1) **Definición de los objetivos** función que corresponde generalmente a los ejecutivos, a los líderes y altos mandos. Juega en esto la habilidad,

destreza e inteligencia de los administradores para la fijación de objetivos concretos, precisos, claros y específicamente realizables.

- 2) **Recopilación** de datos, hechos y demás información disponible que esté referida en forma inequívoca a los objetivos. Es una labor continua y que no tiene límite en su realización.

Como ya se ha dicho, hechos erróneos, o mentirosos desfiguran la verdad y el plan resulta falso e impracticable.

- 3) **Análisis, estudio e investigación** de la información recibida, agrupando y seleccionando los hechos que se relacionan. Aquí es donde entra en juego la capacidad del Analista y donde se hace indispensable el dominio de la especialidad.

- 4) **Posibles soluciones.** Del examen cuidadoso de los datos van surgiendo y tomando forma las soluciones que corregirán o darán solución al problema. También resultan soluciones "alternas" que sirven para establecer comparaciones y buscar la eficacia de cada línea de acción en determinado caso.

- 5) **La adopción de las soluciones**, está a cargo de las autoridades o Jefes a quienes les corresponde **decidir**, y a quienes mediante su sanción disponen continuar obrando en el sentido propuesto.

- 6) Posteriormente viene la preparación y presentación del plan y de las medidas que conviene poner en práctica para entrar en la etapa de la ejecución.

CARACTERISTICAS DE PLANEAMIENTO

El planeamiento se basa en hechos, es decir en investigaciones de la realidad. Los hechos constituyen la base o los cimientos del Plan. Cimientos falsos o escasamente firmes, permiten un razonamiento igualmente falso y

por lo tanto un plan deleznable e impracticable.

El Plan, por otra parte, está siempre **referido al futuro**. Es una previsión de los hechos por venir, teniendo como punto de partida hechos reales presentes, a más de la experiencia de lo ocurrido en el pasado.

En Francés es "prevoyance" o sea "mirar hacia el futuro".

El Plan constituye la mejor prueba de que la acción mental se anticipa a la acción física.

Según Henry Fayol, planear es prever situaciones futuras. Adelantarse a los hechos. En otras palabras cumplir el aforismo de: "Si eres prudente a reflexionar detente".

Planear es también substituir el azar y la incertidumbre por el estudio y el **raciocinio**. Es desechar el influjo de genios o predecidores, reemplazando su acción por el **estudio y análisis real de los problemas**.

Si es necesario que una persona planifique en forma racional su conducta en cada una de sus actividades, en un conjunto integrado, evitando dejarse llevar por los hábitos, por reacciones del subconciente o por cualquier impulso irracional, con mayor razón una **Unidad o Entidad** administrativa debe planear.

Las situaciones militares, como las actividades industriales, son dinámicas, cambiantes; por tal razón, se requiere mantener a la mano **soluciones alternas** para poder controlar la marcha hacia el objetivo propuesto.

Por eso la función de planeación es tan importante como la ejecución misma. Es necesario pensar que el planeamiento es una función de todos los niveles. No es exclusivo de las altas jerarquías del Gobierno, ni de los altos mandos o Directivos Empresariales.

Si bien es cierto que confiar las decisiones de los altos mandos y Directivos al azar y a la improvisación traen males de mayor trascendencia y abar-

can a una mayor parte de la Sociedad y del Estado, es apenas lógico pensar que a mayor altura el esfuerzo de planeamiento debe ser mayor.

El planeamiento por otra parte constituye una **actividad s'n fin**.

En el aspecto Militar, antes de capturarse un objetivo no sólo se está previendo la explotación o mejor aprovechamiento del éxito, sino que se están fijando nuevos objetivos, nuevos propósitos, nuevas metas. Igual cosa ocurre en el campo civil, pues lo contrario será la parálisis y desorientación de la Empresa o Entidad. Por lo tanto el Plan está íntimamente ligado con la **acción de progreso** puesto que es un concepto dinámico contrario a todo lo que es rutina, despilfarro y desorganización.

El Planeamiento además tiene la **virtud de simplificar el trabajo**, eliminando los procesos innecesarios, cambiando los sistemas o tácticas que no conducen al éxito de las operaciones o labores. Reduce el trabajo improductivo y el esfuerzo innecesario.

Por la misma razón permite utilizar al máximo todos los recursos de la Empresa, Unidad o Entidad, logrando una mayor productividad o beneficio. En el mismo orden de ideas reduce el **tiempo de la ejecución** de la operación o labor, pues se actúa sobre una idea clara y definida acabando con órdenes y contra-órdenes que son la demostración más palpable de improvisación y desorganización.

Pero la característica esencial del Plan es que sea **realizable o practicable**. Un Plan muy bien confeccionado y presentado no tiene ningún valor si no es práctico, si no consulta la realidad, o si no está basado en hechos reales y comprobables.

El Plan también representa una acción de conjunto, la cual exige como requisito indispensable la coordinación entre los diferentes departamentos, o

grupos de una misma unidad administrativa.

Los planes tienen también la propiedad de seleccionar las metas y las actividades principales o que realmente conducen al objetivo evitando la preocupación por las actividades menores o que no se relacionan con el objetivo propuesto.

La Administración técnica reconoce que para efectuar una labor con resultados positivos se requiere aplicar o cumplir el proceso en el siguiente orden de ideas:

- 1—Planear.
- 2—Organizar.
- 3—Ejecutar.
- 4—Controlar o supervisar.

Dando como es lógico gran importancia a la **planeación y organización** porque es la base del resto del proceso.

PRINCIPIO DEL PLANEAMIENTO.

Un buen planeamiento, según el Dr. Muñoz Amato, debe basarse sobre los siguientes principios:

a) Principio de la Inherencia.

Esto significa que el planeamiento debe abarcar **todos los niveles** de una Empresa o Unidad, es decir, que en forma paralela se debe asegurar la participación de todas las secciones, grupos o Departamentos.

b) Principio de la Universalidad.

O sea que abarca en forma integral todos los **aspectos, fases y actividades** de la Empresa o Colectividad. La parcialidad hacia el aspecto de potencial humano, sin tener en cuenta lo económico, hace que el planeamiento marche en forma irregular y descuide asuntos básicos o importantes.

Por eso, cuando un Ministerio, un Departamento, una Sección, planean medidas, teniendo en cuenta únicamente su punto de vista, resultan un poco de soluciones desvertebradas e independientes unas de otras, presentándose el

caso de que algunas de éstas son contrarias o niegan el beneficio de otras, negando la acción integral.

Es por esto tan necesaria la acción global y la visión de conjunto que se logra mediante un organismo de planeamiento o Estado Mayor debidamente integrado.

c) Principio de la Unidad.

El Plan también debe integrar los esfuerzos de las diferentes partes de un todo hacia el objetivo común.

Es decir, que los Directivos, empleados y obreros trabajan por un mismo propósito así como el General, los Oficiales de su Estado Mayor, los Comandantes de las distintas Fuerzas, los Sub-Oficiales, Empleados y Soldados todos marchan unidos hacia un mismo objetivo que alcanzarán, con fe y entusiasmo, en la meta propuesta, pero especialmente por la **disciplina** que une los esfuerzos hacia un objetivo común.

d) Principio de la Previsión.

El Plan tiene valor por cuanto prevé situaciones futuras, se antepone a la improvisación y desorganización, prevé medidas o disposiciones para gobernar una situación o para crear un determinado efecto que conduce a los objetivos propuestos.

Henry Fayol al referirse a la previsión que debe tener un buen administrador cita la máxima de Napoleón que dice: "Quien da una orden sin preveer sus consecuencias es indigno de mandar".

e) Principio de Flexibilidad.

En todo plan se contemplan algunos **factores fijos y otros variables**, es decir, que se parte de hechos reales y de hechos hipotéticos. Por esta razón el Plan, en cierta forma, es tentativo, es decir, que acepta modificaciones. Debe permitir exámenes y cambios periódicos y oportunos cuando lo indiquen las circunstancias. Esto es, que el planea-

miento es **dinámico** y que tiene capacidad para enfrentarse a los cambios de situación. El Plan no es pues "una camisa de fuerza" de la cual no puede salirse. Es una norma razonable que conduce al objetivo.

IMPORTANCIA DE LA PLANIFICACION

El planeamiento no sólo es importante porque fija objetivos realizables y de acuerdo con los propósitos, porque une esfuerzos y previene situaciones futuras, sino porque **evita los despilfarros o hace más económico la realización de un trabajo. Reduce el tiempo de la ejecución, fomenta el trabajo en equipo, evita el desgaste de energía humana eliminando esfuerzos inútiles...**

Entre todas estas ventajas cabe destacar la cooperación que resulta de la participación de los administradores de todos los niveles.

Frederic Taylor, con muy buen sentido de la psicología humana, daba gran importancia a que los empleados de todos los niveles conocieran los objetivos de la empresa.

Tanto en el aspecto civil como en el militar, nada trae tan buenos resultados como cuando se logra el entendimiento de la misión por parte de todo el personal. La discusión de la misión y la manra de cumplirla trae de suyo la aceptación, la cooperación, la lealtad y buena voluntad en cumplimiento de ésta. Así como las demostraciones de autoridad e imposiciones traen la contrariedad y cierta oposición, pues el subalterno generalmente tendrá motivos de crítica y de ofuscación por desconocimiento de las causas.

El Profesor Muñoz Amato afirma que **una intensa centralización de mando, violenta el ánimo cooperativo y la participación activa de todos los colaboradores.**

Lo anterior se basa en la necesidad psicológica que cada persona tiene de

ser significativa en su grupo y la satisfacción que siente cuando se le toma en cuenta en la discusión de las decisiones, cuando se valora su concepto; es decir, que existe la necesidad de despertar en cada individuo el sentido de la responsabilidad en el desempeño de sus funciones.

En esto se plantea una decisión de suma importancia para el administrador o Comandante de una Unidad: o estimula al personal hacia la colaboración o lo rechaza.

RESPONSABILIDAD DE LA PLANEACION

En niveles medios y bajos donde la planificación es simple, los mismos ejecutivos deben ejercer la función de planificación con muy poco asesoramiento.

En cambio, en los niveles altos, a medida que aumentan en importancia, se van separando de la función ejecutiva para convertirse en un organismo de investigación, asesoramiento, control y ayuda.

El asesoramiento debe hacerse en estos casos por especialistas en cada materia para integrar los diferentes conceptos en un sentido predeterminado. De donde surge la profesión de analista o planeador que está tan de moda en las altas empresas, entidades o Gobiernos de alguna consideración. Esto porque tan delicada labor no se puede confiar a personas que carecen de las capacidades, de la técnica o del tiempo suficiente para acometer tan ardua labor.

Ventajas y Limitaciones.

Como se desprende de todo lo hablado hasta ahora, el planeamiento es de gran importancia tanto para una empresa Civil como para las Fuerzas Militares; entre las muchas ventajas que nos proporciona un correcto planeamiento tenemos:

Hace posible la utilización de todas las actividades en forma ordenada para obtener un objetivo, lográndose ahorrar tiempo; si dentro del Ejército se trabaja con vidas que se hallan al servicio de la Patria, es imperdonable entonces que no se prevea su estricta y correcta utilización.

Por medio del Plan podemos determinar los pasos a seguir, consiguiendo así mayor coordinación y control.

Se elimina la incertidumbre ya que si un plan se halla bien elaborado nos proporciona las mayores posibilidades de éxito.

Permite utilizar al máximo energías y esfuerzos dando así mayores resultados. Da además una vista panorámica y permite prever y prevenir todas las posibilidades o causas de fracaso.

Algunos aseguran que el costo del planeamiento excede a su verdadera utilidad. Esto es absurdo ya que tanto en el aspecto civil como en el militar, el éxito o la utilidad justifica, por demás, su costo. Si tenemos en cuenta al ela-

borar un plan su flexibilidad, no solamente no impide la iniciativa del trabajador, sino por el contrario la fomenta y dirige para obtener mayores y mejores resultados.


CONCLUSIONES.

La frase "si eres prudente a reflexionar detente" nos hace comprender que la filosofía de todo buen administrador así como la de todo buen Comandante debe ser la de planear desde el más pequeño hasta el más trascendental de sus actos y labores.

El planeamiento es también un proceso netamente intelectual; es una predisposición mental de hacer las cosas, en forma ordenada, a pensar antes de obrar, a actuar más a la luz de los hechos que de las conjeturas. En un país como el nuestro es excusable no tener todos los medios indispensables pero por ningún motivo es perdonable no prever, no planear, no estar listos, así sea mentalmente, para afrontar todas las situaciones

TEXAS PETROLEUM COMPANY

TEXACO




Con sus diversos campos de actividad, abre amplias perspectivas para profesiones tales como:

- INGENIERIA DE PETROLEOS
- GEOLOGIA
- INGENIERIA CIVIL
- ECONOMIA, etc.



Satena



VUELOS CON ITINERARIOS PARA
PASAJEROS Y CARGA EN AVIONES
DC-4, DC-3, CATALINA E HIDRO-
AVIONES BEAVER.

VILLAVICENCIO
ARAUCA
ARAUQUITA
AGUA AZUL
AGUA CLARA
AMANAVERA
ARARACUARA
ARICA
B. DE UPIA
BOGOTA
CRAVO NORTE
CAQUETANIA
COCUY
CHORRERA
ENCANTO
FLORENCIA
HATO
COROZAL
LA CEIBA
LEGUIZAMO
LETICIA
MANI
MEDINA
MORICHAL
MACARENA
MIRAFLORES

MITU
MIRITI
NEIVA
OROCUE
PUERTO CARRENO
PAZ DE ARIPORO
PUERTO RICO
PUERTO ASIS
PEDRERA
SARAVENA
SAN LUIS DE PALENQUE

SANTAROSA
SAN JUAN DE ARAMA
SAN VICENTE
SAN JOSE DE GUAVIARE
SAN FELIPE
TUNEBIA
TAME
TRINIDAD
TAURAMENA
TRES ESQUINAS
TARAPACA

SATENA NO ES UNA EMPRESA COMERCIAL ES UN SERVICIO.

CONCURSO



“SIMON BOLIVAR”

PARTICIPAN:

Todos los colombianos y los extranjeros residentes, con un estudio crítico, inédito, sobre la obra de

RUBEN DARIO

**CENTENARIO DE
RUBEN DARIO**

PLAZO DE ENTREGA:
HASTA EL 15 DE DICIEMBRE DE 1966

PREMIOS: \$ 10.000.00 Y LA EDICION DE LA OBRA

MAYORES DETALLES:

Seguros Bolívar, Depto. Nal. de Promoción, Carrera 10 No. 16-39, 4o. Piso
y en todas las oficinas de Seguros Bolívar en el país.

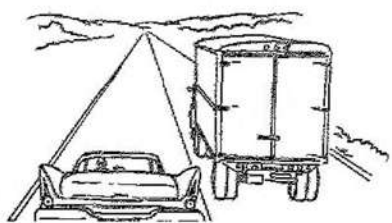
Instituto Colombiano de Cultura Hispánica, Biblioteca Nacional Of. 211

INSTITUTO COLOMBIANO DE CULTURA HISPANICA — COMPAÑIA DE SEGUROS BOLIVAR

ESTUDIOS SOCIALES

En esta sección:

Bolívar y el Panamericanismo.
Perspectiva Humana de la Rebe-
lión Comunera.



BOLIVAR Y EL PANAMERICANISMO



Brigadier General
MIGUEL A. PEÑA BERNAL

Conferencia leída en la Sesión Solemne, que con motivo de la Conmemoración de la Muerte del Libertador, celebró la Sociedad Bolivariana de Colombia, en el Museo Colonial.

Mucho se ha escrito sobre la gesta guerrera de Simón Bolívar y sus trascendentales repercusiones, que la historia registra en sus páginas de oro.

Cuando el devenir histórico acumula más de un siglo narrando y agitando la figura de El Libertador, y los

pueblos que con veneración permanente registran en su cotidiano vivir, los ingentes beneficios de su inigualable lucha, al registrar un año más de su desaparición, no pueden hacer otra cosa, sino detener su ritmo y abismados y asombrados, rendir tributo de gratitud, a quien no solo con la espada, si-

nó con sus asombrosas concepciones políticas, es el artífice indiscutido de la América de ayer, de hoy y del futuro.

17 de diciembre, día luctuoso para América, en el que recordamos la desaparición del gran adalid de la victoria. Fecha en la cual es necesario renovar la fe que poseemos en el futuro de América y convertir la gratitud que nos embarga, no en palabras, sino en hechos y proyectos concretos, que conviertan el gran ideal del panamericanismo, creación de Bolívar, en un sistema cada día más efectivo y vigoroso.

Bien vale la pena en esta excepcional ocasión, transcribir las geniales concepciones que sobre integración de América, esbozó Bolívar en su singular Carta de Jamaica cuando dijo:

"Es una idea grandiosa pretender formar de todo el mundo nuevo una sola Nación, con un solo vínculo que ligue sus partes entre sí y con el todo. Ya que tiene un origen, una lengua, unas costumbres y una religión, debería, por consiguiente, tener un solo gobierno que confederase los diferentes Estados que hayan de formarse; mas no es posible, porque climas remotos, situaciones diversas, intereses opuestos, caracteres desemejantes, dividen a la América. Qué bello sería que el Istmo de Panamá fuese para nosotros lo que el de Corinto para los griegos. Ojalá que algún día tengamos la fortuna de instalar allí un augusto Congreso de los Representantes de las Repúblicas, reinos e imperios, a tratar y discutir sobre los altos intereses de la paz y de la guerra, con las naciones de las otras tres partes del mundo. Esta especie de corporación podrá tener lugar en alguna época dichosa de nuestra regeneración otra esperanza es infundada, semejante a la del abate Saint-Pierre, que concibió el laudable delirio de reunir un congreso europeo

para discutir de la suerte y de los intereses de aquellas naciones".

Y agrega en otro párrafo: "Luego que seamos fuertes, bajo los auspicios de una nación liberal que nos preste su protección, se nos verá, de acuerdo, cultivar las virtudes y los talentos que conducen a la gloria; entonces seguiremos la marcha majestuosa hacia las grandes prosperidades a que está destinada la América Meridional".

Cuánta grandeza, qué afortunada penetración en el futuro de América encierran las palabras transcritas. Es la concepción de un visionario, de un estadista que vislumbró, dentro de la tormenta, el porvenir lleno de realidades de que hoy gozamos.

Tanta era la convicción que Bolívar poseía de tan majestuosa idea, que no hubo campo político al cual no se le imprimiera la dinámica de su concepción. Es así, como en el frente diplomático Don Pedro Gual, en su carácter de Director de Relaciones Exteriores, y por instrucciones de Bolívar, le escribe a Don Joaquín Mosquera, quien representaba al naciente país en Buenos Aires: "Nada interesa tanto en estos momentos como la formación de una liga americana. Pero esta confederación no debe formarse simplemente sobre los principios de una alianza ordinaria para ofensa y defensa: debe ser mucho más estrecha que la que se ha formado últimamente en Europa contra las libertades de los pueblos. Es necesario que la nuestra sea una sociedad de naciones hermanas, separadas por ahora y en el ejercicio de su soberanía por el curso de los acontecimientos humanos, pero unidas, fuertes y poderosas para sostenerse contra las agresiones del poder extranjero".

Cómo contagiaba el genio, cuánta su influencia y cuán férreamente luchó por tan grandioso ideal, que llevó al historiador argentino Mitre, en su Historia de San Martín, a veces injusta

con la persona de Bolívar, a escribir:

“Un ensueño suele ser el hilo fijo en la trama de la vida de un hombre. El de Bolívar fue la unificación de la América Meridional.

De este ensueño sacó sus fuerzas morales para crear una gran potencia militar y llevar sus armas triunfales por todo el Continente como Alejandro a través del Asia. Su primera intuición fue la creación del imperio colombiano.

La segunda visión fue el establecimiento de una confederación sudamericana sobre las bases de una liga política y militar, regida por una asamblea internacional de plenipotenciarios a manera, de la liga aquea de Grecia”.

La concepción de una América grande y poderosa, cuando su población no llegaba a los dieciséis millones de habitantes, de los cuales su mayoría era de indígenas, cuando aún se desconocía el ferrocarril y el buque a vapor iniciaba su aporte al progreso; cuando los medios de comunicación, eran la canoa o la interminable marcha de las postas, venciendo a la naturaleza agreste; cuando el telégrafo no había sorprendido al mundo y la luz de los conocimientos, tesoro de unos cuantos privilegiados, las ideas e ideales políticos de Bolívar, lo convierten, sin duda alguna, en el visionario más grande que haya producido América. Su idea surgió de una tierra infecunda, con muy lejanas esperanzas de estructuración estatal y social en forma sólida. De ahí su grandeza, ya que el tiempo implacable va demostrando, la cada día más imperiosa necesidad de que estos pueblos libres y soberanos se integren bajo una cruzada de paz y comprensión mutuas, que permitan hacer realidades, la acción conjunta y la defensa común, profetizadas por Bolívar.

Bolívar en su Carta de Jamaica, le trazó una misión histórica a la América, que ha sido y será la aspiración natural de la humanidad y que puede

resumirse así: una vida de paz, libertad y justicia.

Con la clarividencia que caracterizó su vida política, Bolívar supo adelantar sus sentidos entre las sombras y peripecias de la lucha por la independencia, y con extraordinaria lucidez, señaló el camino, que nuestra América en su destino de progreso y desarrollo, va siguiendo con extraordinaria regularidad.

Cuánta posibilidad práctica y sabiduría contienen los escritos dejados por Bolívar. En ellos encontramos, cómo, en nobilísimo estilo va dejando los trazos de una nueva América, con clara y definida separación de Europa. Con ello, interpretaba la aspiración que se hacía latente y la cual anhelaban de corazón todos los buenos hispanoamericanos de aquellos días, ante la evidencia del fracaso político en la dirección gubernamental y el fastidio y desesperanza que había creado el dominio que por tres siglos impuso la colonia.

Pero para Bolívar no bastaban las palabras, era hombre de realizaciones y su obra así lo demuestra. Prueba palpable, la cristalización de su ideal panamericano, al lograr reunir el Congreso Anfictiónico de Panamá, el 22 de junio de 1826.

En la circular de convocatoria escribió la siguiente magistral profecía: “Cuando dentro de cien siglos la posteridad investigue el origen de nuestro derecho público y recuerde los pactos que consolidaron su destino, examinará con respeto los protocolos del Istmo”.

En esta histórica reunión, que constituye el hito básico de nuestra unión como pueblos libres, quedó esbozado claramente el establecimiento de una confederación americana, así como la creación de un Congreso, que como lo expresó Bolívar: “Nos sirviese de consejo en los grandes conflictos; de pun-

to de contacto en los peligros comunes; de fiel intérprete de los tratados públicos cuando ocurran dificultades y de conciliador, en fin, de nuestras diferencias”.

Después de tres semanas de deliberaciones, se produjo el pacto denominado: “Tratado de Unión, Liga y Confederación Perpetua”. Hoy basta recorrer sus treinta y tantos artículos, para evidenciar, que en ellos están los basamentos y principios jurídicos, que enorgullecen a la O. E. A., y que hacen justicia a la grandeza con que hemos rodeado al Libertador, al señalarlo como el progenitor del panamericanismo. Aquellos basamentos y principios pueden enunciarse así: La no intervención; la igualdad jurídica de los Estados y la solidaridad ante la agresión.

Hoy hablamos con propiedad de estos tópicos, y nuestros Estados se sienten seguros, porque saben que el reconocimiento mutuo de la interdependencia, la igualdad y el arbitraje, son las características que muestra ante el mundo, la América unida e independiente de nuestros días.

El 26 de marzo de 1933 y ante esta misma Sociedad Bolivariana, el maestro Guillermo Valencia, se pronunciaba así sobre la concepción y fines que tuvo el Tratado firmado en Panamá.

“Qué de lágrimas se hubiesen ahorrado: qué de hecatombes, qué de desastres, qué de fracasos sin cuento, si la Liga Anfictiónica del Istmo hubiese funcionado en América desde el primer tercio del siglo XIX”.

Han pasado los años, y ahora al analizar aquellas extraordinarias ideas, quizá nos parezca que eran prematuras para la época y el medio, pero con satisfacción debemos reconocer, que no se extinguieron en el tráfago de nuestras luchas, sino que, como constelación lejana, poco a poco, han ido tomando forma, hasta convertirse en fa-

nal de irradiante luz, que hoy denominamos nuestro panamericanismo.

Cómo ha evolucionado el ambiente, desde el ya lejano 6 de septiembre de 1815, cuando Bolívar escribió desde Kingtton su memorable carta. Las distancias, dejaron de serlo; nuestros milenarios árboles, día a día se truecan en las orgullosas columnas de la industria moderna, que por doquier muestran su pujanza; el saber, está al alcance de la mayoría; la electrónica, nos permite ser vecinos de quienes viven en los extremos de esta convulsionada, pero maravillosa América. ¿Cómo podría Bolívar imaginar esta vertiginosa transformación? Pero sus ideales conservan la misma validez, siempre y cuando, sus herederos, sepamos acopiarlos al ritmo evolutivo que impone nuestro mundo moderno.

La transformación que ha tenido el panamericanismo desde los días del Congreso Anfictiónico, demuestra que el espíritu de los gobiernos latinoamericanos, ha sido, el de ir perfeccionando el sistema. Así tenemos que de 1815, en Panamá, se saltó al 14 de abril de 1890, cuando se reunió la Primera Conferencia Internacional Americana en Washington, que creó la oficina Comercial de las Repúblicas Americanas y que más tarde dio origen a la creación de la Unión de las Repúblicas Americanas, hoy conocida como Unión Panamericana, que a su vez creó la O. E. A., como organización multilateral, encargada de hacer funcionar el sistema.

En Panamá quedó consignado en el artículo 3º del Tratado el siguiente compromiso que en su parte sustantiva dice: “Las partes contratantes se obligaban y comprometían a defenderse mutuamente de todo ataque que pusiera en peligro su existencia política y a emplear, contra los enemigos de la independencia de todas o alguna de ellas, todo su influjo, recursos y fuerzas marítimas y terrestres”.

Con este compromiso, Bolívar como su inspirador, y los representantes de Colombia, Centroamérica, Méjico y Perú, se adelantaron a quienes en el Acta de Chapultepec, le dieron forma, a lo que se ha denominado Defensa Conjunta.

¿Quién puede negar la trascendencia y alcance de dicho acuerdo que ha sido el fundamento del sistema y la bandera de la unidad americana? Pero con lo acordado en Panamá, apenas se dibujaba la sembianza del futuro, de ahí, que al codificar las sucesivas medidas que se fueron tomando, se llegó al 2 de mayo de 1948, fecha en la cual se conformó la actual Carta del sistema. En este documento, ya no solo se trata lo concerniente a la manutención de la paz y la seguridad, sino que extiende sus fines a promover el progreso político, económico y cultural de los Estados miembros.

Todos nuestros países han evidenciado los beneficios aportados por el sistema, como mantenedor de la solidaridad americana y el reforzamiento de la capacidad defensiva. También debemos reconocer, que la pobreza, el hambre, la ignorancia y la enfermedad, son los problemas ante los cuales el sistema no se ha mostrado plenamente efectivo.

Las conferencias de La Habana, Río de Janeiro, San Francisco, Chapultepec, Bogotá, Lima, Montevideo y nuevamente Río de Janeiro, constituyen sin duda, fehaciente prueba de la constante inquietud por hacer del Sistema Panamericano, un medio más eficiente en la consecución de sus objetivos. Además, es fiel interpretación de los anhelos inalienables de Bolívar, cuando con terca justificación reclamaba simultáneamente, garantías para dejar la guerra y garantías para mantener la paz.

El transcurrir de las últimas décadas, evidencia que hemos ahondado en

nuestra conciencia de americanos, y consideramos que las mutuas semejanzas que poseemos, deben ser aprovechadas. Que dentro del respeto recíproco y de una confianza fundada en hechos prácticos, lo mismo jurídicos, que económicos y culturales, seguiremos el camino que nos lleve a hacer realidad, el ideal panamericano que nos fue trazado por Bolívar.

Pero la buena voluntad de las conciencias se enfrenta a la verdad del momento internacional. El sistema ha encontrando tropiezos, para satisfacer las aspiraciones que hoy afloran en el ámbito americano y como si esto fuese poco, ha surgido, con sutileza, un nuevo y poderoso enemigo, lo cual hace que de la satisfacción y el orgullo de que nos ufanábamos, hayamos pasado a la incertidumbre y la desconfianza.

No es acertado aseverar que por sí solas, la identificación de intereses y las condiciones geográficas hoy superadas por la técnica, sean asidero y razón que justifiquen plenamente un sistema de integración entre los pueblos. En el caso latino, cada uno de los países tiene su carácter propio y una organización social y estatal que los diferencia fundamentalmente. Cada uno ha creado una dinámica muy personal, encaminada a lograr la autarquía económica y espiritual. Ayer como hoy, nos separa la evolución natural de la existencia, lo que aunado a los tremendos cambios que día a día impone la tecnología, así como los progresos en los campos científico e industrial, que alteran los sistemas de asociación y convivencia, y hacen aparecer nuevos intereses y problemas, llevan a que se vea aún más lejano el poder materializar, el ideal de integración común.

Hoy, los latinos tenemos un deseo ferviente: Alcanzar y superar las etapas inferiores del progreso. Es un an-

helo difícil de lograr. Se requiere entre muchos factores, una cooperación mutua; un equilibrado entendimiento en la planificación y desarrollo de la industria a fin de obtener una producción de complemento y no de competencia. También sabemos, que con ello lograremos la reducción de la ignorancia y la miseria, y alejaremos de hecho la amenaza de regímenes basados en la opresión.

Pero este deseo, es atropellado por los efectos que producen los desequilibrios existentes entre las estructuras sociales, y los impactos del subdesarrollo, que hacen aflorar la incomprensión y la injusticia.

He aquí la razón para que la marejada humana de este mundo latino se muestre tan inquieta e inestable socialmente. Es el influjo del progreso, que como materia inflamable dentro de los moldes de nuestras añejas estructuras, produce tantas explosiones; huelgas, protestas; nuevas agrupaciones políticas; nuevas aspiraciones y mil manifestaciones más, que van llevando de un lado para otro a enormes masas humanas, que hacen variar la calidad y el valor de los diversos estratos sociales.

Es ante este fenómeno, del convulsionado mundo americano, cuando el Panamericanismo como medio que frena o sosiega, adquiere una nueva e inusitada importancia y un campo de aplicación no previsto por sus creadores.

Pero la seguridad también está amenazada. Cuba, Santo Domingo, y las manifestaciones subversivas de los seguidores del comunismo en nuestros pueblos, están poniendo en grave aprieto al Sistema Panamericano. Las razones son evidentes.

En 1947 cuando en Río de Janeiro se firmó el Tratado Interamericano de Asistencia Recíproca, se halló y se dejó sentado, que habría consultas en el

caso de amenaza a la paz, y de acción colectiva, para evitar o rechazar la agresión.

Entiendo que allí se orientaba la acción, para contrarrestar cualquier tentativa de agresión por parte de un Estado. Pero el nuevo enemigo no tiene carta constitutiva, ni fronteras; se esconde bajo los más variados subterfugios: nacionalismo, reivindicaciones; lucha contra el capitalismo, etc. Ya no se trata de agresión armada con un ejército regular. Es la penetración ideológica, cultural y económica soterrada; es la guerrilla implacable; es el atentado contra el pueblo indefenso; es el asalto a la industria; es la inseguridad diaria; es la propaganda anónima que incita y tergiversa; en fin, todos los medios para desquiciar el orden democrático, hasta lograr el momento propicio, para adquirir el poder político.

Dos herramientas contra la agresión creó el Panamericanismo: La Autodefensa Individual y la Acción Colectiva.

En mi sentir ambas han fracasado en los casos concretos de alteración del orden americano. La autodefensa individual, porque sus medios fueron socavados paulatinamente, impidiéndole que pudiera cumplir su misión oportunamente, ante la indiferencia o timidez del resto de los Estados. La segunda, porque logrado lo primero, el golpe fue repentino y la acción colectiva, entabada por la legislación y trámites de los distintos Estados. Aquí vemos una desigualdad en la forma de lucha.

Mientras sometemos a nuestros parlamentarios, la aprobación de la intervención y en donde surgirá la oposición mal intencionada o erradamente orientada y tras duros debates, se llega al acuerdo, el enemigo ya se ha consolidado y los recursos de consulta previa e intervención colectiva, han quedado fuera de situación.

La clarividencia genial del Liberta-

dor, y de esto hace 139 años, no alcanzó y no había razón para prever al enemigo de nuestros días: el comunismo.

He aquí otro aspecto que requiere la transformación en el actual sistema. No es el que sean obsoletos los acuerdos vigentes, requieren sí, que sean ajustados a las modalidades del enemigo en uno y otro caso. En 1815 en Panamá, el adversario lo constituían quienes se oponían a la independencia. En 1945, en Chapultepec, la oprobiosa amenaza nazi. El Acta que se acaba de firmar en Río de Janeiro, reafirma nuestros temores, desafortunadamente, en forma que no corresponde a la gravedad del momento que vivimos.

La autodefensa individual de Colombia, Venezuela y Perú, ha neutralizado con éxito los esfuerzos comunistas. Por deducción se puede concluir, que una de las necesidades primordiales en cada uno de los países latinos es el refuerzo y modernización de las Fuerzas Militares y de Policía. Estos dos medios, cuando se tiene la certeza de su efectividad y respaldo en sus actuaciones por parte del Gobierno y del pueblo democrático, constituyen una valla contra las aspiraciones del comunismo, que aprovechando la evolución social en desarrollo, desea extender la dominación comunista sobre países enteros de este hemisferio.

En este campo, encontrará un amplio medio de aplicación la política de ayuda por parte de los Estados Unidos, lo mismo que la asesoría técnica y se cumplirá el pensamiento de Bolívar, cuando imaginaba a la América Meridional, "puesta, bajo los auspicios de una nación liberal que nos preste su protección".

El presente año, ha sido de dura prueba para la O. E. A., a la cual se le tilda de debilidad e inoperancia. Debemos convencernos que sus defectos, no son propios de la organización,

sino de los Estados asociados, que no han sabido darle los elementos, para corregir las causas de crítica.

Se presentó una acción unilateral. La razón, que la América olvidó la lección derivada del caso cubano. Fue unánime, en aquella ocasión el reconocer que se cernía una seria amenaza sobre la unidad continental y se recomendó que cada país tomara medidas que le aseguraran su legítima defensa, pero a la vez se hizo énfasis en la necesidad de mantener, como principios básicos del sistema interamericano, el de la autodeterminación y el de la no intervención.

¿Suficiente y poderoso paliativo para detener la gangrena que nos amenazaba? El tiempo nos ha demostrado que no estábamos en lo cierto.

Nadie puede oponerse a los principios básicos defendidos y sostenidos con tesón. En ello va envuelta nuestra genealogía de pueblos libres, sin que pueda interpretarse como indiferencia al peligro que nos amenaza.

Sobre el último principio, la posición de Colombia ha sido clara y definida en todo momento.

Bien merece recordar un aparte de las trascendentales palabras del Presidente Alberto Lleras Camargo, ante el Congreso de Estados Unidos el 6 de abril de 1960 y cuyo texto dice así: "Es cierto que en su vigorosa y plebética juventud, vuestra Nación siguió el modelo más conocido de lo que hasta entonces era una potencia, y algunos Estados de la América Latina conocieron la dureza y desenfreno de ese criterio. Pero en la mesa redonda del hemisferio, fue entregando una a una todas las armas y se cortó las garras para aceptar, sin retener privilegio o excepción alguna, la sujeción a una ley común idéntica para los Estados más pequeños y débiles, pero, claro está, mucho más rigurosa para los grandes. Por eso, desde el momento en que en

Montevideo se anunció la decisión de los Estados Unidos de abandonar cualquier forma de intervención en el hemisferio, entendimos los inermes pueblos del Sur, que la organización internacional que estaba naufragando en Ginebra, todavía podría salvarse en América, y que la democracia entre naciones era no solo deseable, sino absolutamente posible”.

Pero la situación que hoy vivimos de permanente amenaza a la libertad, debe movernos a no dejar en bruma de la indecisión tan trascendental resolución.

Como lo dijimos, con timidez afloró este tema en la pasada conferencia de Río de Janeiro y así en la reforma a la Carta “Acta de Río de Janeiro” se reconoce la inoperancia del sistema ante estos nuevos fenómenos y de ahí que se diga en su artículo 1º. “Que es imprescindible imprimir al sistema interamericano un nuevo dinamismo”

Cuán valederas y de plena actualidad las siguientes palabras del extinto Presidente John F. Kennedy: “Los hechos son evidentes, y la hora es crítica. Nosotros y nuestros amigos de Latinoamérica tendremos que afrontar la realidad de que no podemos posponer por más tiempo el enfrentarnos al verdadero problema de la preservación de la libertad en este hemisferio. En esta cuestión, a diferencia quizá de algunas otras, no podrá haber términos medios. Juntos, tenemos que edificar un hemisferio en el cual pueda florecer la libertad, en donde cualquier nación libre que sufra cualquier agresión externa pueda estar en la certeza absoluta de que todos nuestros recursos estarán listos para responder a su solicitud de ayuda”.

Una de las medidas propuestas para fortalecer el sistema, ha sido la creación de una fuerza interamericana de paz, con carácter permanente. Loable idea, pero que ha sido recibida

con fuertes reservas, en la mayoría de los Estados asociados, sin que esto quiera decir que no se insista en buscar una solución efectiva y permanente.

El Canciller brasileiro Leitao da Cunha dijo en Río de Janeiro: “La democracia no puede jamás prescindir de vigilancia. Este es el mayor y más constante de sus deberes”.

Opino que si cada país se siente amplia y permanentemente protegido con sus propios medios y su situación en consecuencia, es estable, la seguridad colectiva estaría asegurada.

Hemos hablado con especial énfasis, sobre la represión armada como medio de estabilidad, pero es bueno aclarar que ésta no se logrará, si no es complementada con la solución a los factores económicos, culturales y de salud pública dentro de una sólida posición política. En Punta del Este, en 1961, se bosquejó lo concerniente al: Desarrollo económico y social; y a la Integración Económica que en conjunto conforman la Alianza para el Progreso.

En esta importantísima faceta del problema que hoy encaramos, no es mucho lo que se ha alcanzado. Entendemos que ha faltado voluntad y firmeza para acelerar y obtener los objetivos señalados, y franqueza y desprendimiento para poner en marcha los planes de conjunto.

La comprensión y el acercamiento de nuestros pueblos latinoamericanos, no pueden acrecentarse sobre los intereses mezquinos de un cambiante interés político, o de un arreglo económico temporal. Sobre tales prejuicios está la grandeza y desprendimiento conque fueron concebidos por Bolívar.

No pueden nuestros pueblos consolidar la estructura de esta América, que hoy busca salir de su marasmo, con entendimientos políticos soterrados de carácter transitorio. Hoy, como lo preconiza nuestro gobierno, este nece-

sario entendimiento debe lograrse, convirtiéndose en realidades los compromisos éticos más profundos; haciendo pública nuestra confianza mutua, dejando de lado recelos e intereses, e impidiendo que los anhelos o esfuerzos de algunos de nuestros asociados, puedan alterar o sustituir la lógica armonía y el equilibrio natural que debe existir entre nuestras culturas latinoamericanas.

El pensamiento e ideal de Bolívar, hoy debe traducirse en una comprensión más justa de lo que somos y de lo que podemos alcanzar, dándole forma definitiva a una conciencia continen-

tal, basada en la cohesión que da la razón, sin la amenaza de la fuerza y bajo la égida de los conceptos de libertad, y fraternidad a los cuales siempre se acogió Bolívar.

Nuestra acción de acuerdo al momento, debe encaminarse a mostrar que cada nación hace honor a sus títulos de pueblo libre y soberano, con lo cual se engrandezca y se haga cada día más respetable el nombre de América, a la vez que nuestra confraternidad y cohesión, sean ejemplo de entendimiento para la humanidad.

A S C E N S O R E S

Otis

OFICINAS EN:

**BOGOTA
BARRANQUILLA
BUGARAMANGA
CALI
CARTAGENA**

**IBAGUE
MANIZALES
MEDELLIN
PÉREIRA
SANTA MARTA**

BANCO

BALANCE CONSOLIDADO EN DICIEMBRE 31 DE 1965

ACTIVO:

Caja y Depósitos en el Banco de la República:	101.068.577.46	
De la Sección Comercial	\$	
De la Sección de Ahorros	2.634.857.23	
Depósitos en otros Bancos del País	7.596.099.32	\$ 111.319.534.01
Remesas en Tránsito de cheques negociados		58.620.154.62
Divisas Libres	179.929.84	
Depósitos en el Banco de la República reducidos a moneda Legal-Divisas Libres	62.033.168.54	62.213.098.38
Corresponsales Extranjeros - Reducidos a Moneda legal		85.388.349.28
Acciones del Banco de la República		28.857.644.83
Inversiones en Valores Mobiliarios: Obligatorias	85.636.561.77	
Voluntarias	28.165.889.26	
Del Encaje	73.475.690.77	187.278.141.80
Inversiones de la Sección de Ahorros: Obligatorias	57.190.254.11	57.190.254.11
Préstamos y Descuentos:		
Descontables en el Banco de la República		
Sección de Ahorros	78.751.692.14	
Sección Comercial	35.507.526.35	
No Descontables en el Banco de la República:		
Sección Comercial	452.679.416.11	
Sección de Ahorros	1.450.966.60	
Descontados en el Banco de la República	165.880.510.36	734.270.111.56
Suministros con Recursos del "FIP"		14.591.834.88
Deudores varios: En Moneda Legal	85.781.052.69	
En otras especies reducidas a moneda legal	230.487.493.13	316.268.545.82
Avales y Garantías otorgados: En Moneda Legal	323.319.686.74	
En otras especies Red. a Moneda Legal	264.165.631.51	587.485.318.25
Bienes Recibidos en Pago: Finca Rafz	18.866.822.69	
Muebles, maquinaria y equipos	630.809.80	19.497.632.49
Sub-Total		2.262.980.620.03
Fijo no Depreciable: Terrenos	22.177.610.59	
Construcciones en Curso	5.700.879.99	27.878.490.58
Fijo Depreciable: Edificios	67.481.554.59	
Menos depreciación	10.083.064.92	57.398.489.67
Muebles, Equipos, Enseres y Vehículos	33.919.479.05	
Menos depreciación	12.619.380.72	21.300.098.33
Activos Diferidos		105.849.019.80
Valorizaciones: De Acciones Banco de la República	\$ 1.957.311.75	
De otros Activos	12.601.333.20 \$	14.568.644.95
Desvalorizaciones		10.470.948.76
Contratos en Divisas con Pacto de Retroventa		
Deudores: En otras especies Reducidas a Moneda Legal	91.300.000.00	
En Moneda Legal	14.108.000.01	105.408.000.01
Total del Activo		\$ 2.564.912.114.61
Cuentas de Orden		\$ 4.729.799.020.06

El Gerente

El Auditor Encargado

JORGE OSPINA DELGADO

JORGE AMAYA FAJARDO

CAFETERO

PRESENTADO A LA SUPERINTENDENCIA BANCARIA

PASIVO:


Depósitos y otras exigibilidades, a la vista y antes de 30 días:			
En Moneda Legal	...	\$ 715.432.548.68	
En otras especies reducidas a Moneda Legal	...	229.171.311.60	\$ 944.603.860.28
Depósitos y otras exigibilidades después de 30 días:			
En Moneda Legal	...	24.104.088.96	
En otras especies reducidas a Moneda Legal	...	169.835.636.58	193.939.725.54
Corresponsales Extranjeros: Reducidos a Moneda Legal	...		17.055.116.64
Depósitos de Ahorros	...		87.828.574.24
Sección Fiduciaria: Acreedores y Depósitos	...		51.819.039.11
Préstamos y Descuentos en el Banco de la República:			
Préstamos	...	45.772.439.63	
Descuentos	...	125.128.243.95	
Bonos Ley 26 descontados	...	14.979.826.78	185.880.510.36
Sub-Total	...		1.481.126.826.21
Sucursales y Agencias (Balance)	...		14.391.226.94
Cesantías Consolidadas	...		12.480.682.04
Banco de la República - Suministros con fondos del "FII"	...		14.591.834.81
Diferido: Abonos Diferidos	...	77.318.687.17	
Intereses, comisiones y arrendamientos recibidos por anticipado	...	11.148.165.71	
Intereses, comisiones y arrendamientos por recibir	...	3.787.765.14	
Otros Pasivos Diferidos	...	223.860.62	94.478.478.64
Responsabilidades por Avales y Garantías	...		587.485.318.24
Pasivos Estimados y Provisiones	...		21.954.067.84
Capital: Autorizado	\$ 200.000.000.00		
Acciones por suscribir (resta)	57.500.000.00	142.500.000.00	
Pagado: Sección Comercial	133.700.000.00		
Sección de Ahorros	8.800.000.00	142.500.000.00	142.500.000.00
Reserva Legal	...		77.499.162.44
Reservas Eventuales y de la Ley BI de 1960	...		28.613.530.54
Superávit: Por revaluación de acciones	...		
Banco de la República	\$ 1.967.311.75		
Por revaluación de otros activos	12.601.333.20	14.568.644.95	
Déficit	...	10.470.948.76	4.097.696.14
Contratos en Divisas con Pacto de Retroventa			
Acreedores: En otras especies reducidas a Moneda Legal	...	28.242.586.61	
En Moneda Legal	...	48.286.045.33	76.528.633.14
Ajuste de Cambios	...		13.031.253.34
Pérdidas y Ganancias: Utilidades del Ejercicio en curso	...		16.134.004.14
Total del Pasivo	...		\$ 2.584.912.114.64
Cuentas de Orden: Obligaciones Contingentes	...	117.236.717.95	
Otras Cuentas de Orden	...	4.612.562.302.11	

El Secretario

El Contador

EDUARDO CUBILLOS MATEUS

ARTURO GARCIA MEDINA



Los dulces
Colombina
producen Vigor
y Energias,
son Verdadero
Alimento.



Colombina
DULCES SELECTOS

PERSPECTIVA HUMANA DE LA REBELION COMUNERA



CORONEL
ALVARO VALENCIA TOVAR

Faltan escasos dieciséis años para que se completen dos centurias del acaecimiento registrado en nuestra historia como la Rebelión de los Comuneros. Dos siglos de agitado devenir que permiten trazar en sus dimensiones exactas el acto humano que lanzó un turbión de gentes desesperadas por la senda dura y azarosa de la rebeldía, contra los poderes consagrados de una autoridad hasta entonces incuestionable. El tema en sí, es tan apasionante como lo fué en su época la razón que dió origen al torrente caudaloso de la protesta comu-

nera que tan cerca estuvo de cambiar el rumbo de la Historia.

Posiblemente su mayor magnetismo reside en el aspecto humano donde las luces y las sombras adquieren más duros contrastes. Así he decidido enfocarlo en esta oportunidad, pensando al hacerlo que los eslabones de la Historia los forja el hombre a golpes de infortunio, de grandeza, de pasión, de pequeñez, de ambición y de tragedia.

Al transitar por la tierra adusta de Santander, sobrecoje el ánimo la expresión telúrica que en este breñal impresionante tuvo la mano del Creador. Paisaje lunar en muchos puntos de su erizada conformación. Peñas bravías. Profundidades abismales donde ríos amarillentos galopan su estéril iracundia, como una tentación lejana e inabismable para el paisaje sediento. Tierras rojizas, saturadas de pedruscos. Laderas empinadas por donde la precipitación pluvial arrastra hacia el vacío las tierras productivas, tallando en columnas hieráticas la fantasía de castillos que diríanse erigidos en edades desaparecidas, por una raza de ciclopes.

Necesariamente, el hombre que habite un ámbito geográfico de tan poderosa contextura, ha de ser erguido como sus cumbres, adusto como su paisaje, fuerte y bravo como el correr de sus ríos, airado como su tempestad desatada. La tierra encierra fuerzas extrañas, de una capacidad creadora semejante a la de un escultor en el delirio del genio. Tallan al hombre. Determinan sus rasgos predominantes. Lo definen como ser y lo integran como raza. Hacen de él un gladiador en potencia, o un epicurista absorbido en el deleite suave y pródigo de una heredad fecunda.

Por ello atrae siempre en el análisis de los grandes episodios que de tiempo en tiempo iluminan el itinerario sombrío de la humanidad, esa combinación del hombre y tierra, síntesis prodigiosa de toda la creación. El hombre hecho de arcilla deleznable, pero dueño del aliento vital que comunica a la fragilidad de esa misma arcilla un poderío sobrecogedor. Antítesis permanente de sí mismo. Contraste inescrutable de altura y de bajeza, de cobardía y heroísmo, de brillantez y penumbra, de grandeza y pequeñez. Y la tierra, muda y quieta, formidable en su inmensidad, entregándose al hombre en el éxtasis de su cambiante belleza, o devorándolo en sus airadas trepidaciones.

La insurrección comunera no tendría sentido sin el escenario arisco donde surgió con furor de tempestad, y donde murió con opacidades de crepúsculo. Como tampoco podría entenderse sin profundizar un poco en el hombre que hizo posible el surgimiento grandioso y asimiló con dramático estoicismo el amargo final.

La antigua Provincia del Socorro abarcaba la más áspera e indomeñable región fisiográfica de nuestro Santander actual. Sus ciudades y pueblos se incrustaron en la montaña brava,

como si un asedio permanente de enemigos invisibles, hubiese obligado a los primeros pobladores a encastillarse sobre la altura, peligrosamente asomados al abismo, utilizando avaramente las escasas planicies perdidas aquí y allá en el hirsuto laberinto de su paisaje disforme. Los caminos empedrados tenían más de escala que de senda. Una rugosa barrera de aristas se interponía entre pueblo y pueblo, aislando sus gentes y generando un individualismo de bien marcados perfiles.

El poblamiento de esta tierra, sigue siendo una incógnita en el aspecto de sus razones determinantes. La Nueva Granada era un vasto escenario virgen, donde tierras ubérrimas se abrían al conquistador que llegaba enarbolando sus fieras enseñas de guerra, poseído de lúbricas ansias de posesión sobre el oro de la tierra y el bronce de la mujer aborigen. Esas mismas tierras recibieron al colonizador que le siguió, una vez abierto el camino sobre la sangre y la miseria de la raza vencida. ¿Por qué habrían de sentar sus reales en este paisaje de hostil adustez? ¿Sería por lejanas similitudes con la yerma quietud de Castilla la Vieja, o con los recios acantilados de Vazcuña, o con retazos pedregosos del Guadarrama? En todo caso el desarrollo cultural de estas provincias para la época del episodio comunero conformaba un fenómeno de vasta significación en el ámbito virreinal. La industria tabacalera constituía uno de los más fuertes renglones de la economía criolla, y considerables fortunas se habían amasado con la hoja plana y alargada de esta planta que parece gustar de las tierras rojizas de barranco y de los intensos calores que reinan en las depresiones y gargantas propias de una configuración excepcionalmente violenta. De los cañones profundos sube el aire cálido, so-

focante, por inmensas chimeneas de brocales estrechos, abiertos como grietas al sol delicuescente o a la alzada tempestad.

En las hirsutas vecindades del Socorro, de Charalá, de Mogotes, de Simacota, de Barichara, de San Gil, se ve en nuestros días un tipo humano que parece reencarnar la imagen de sus abuelos, escapada del pretérito en los relatos de la revolución comunera. Hombres delgados, hechos de nervio y garra, rostros angulosos de donde escapa una mirada penetrante, arisca, orgullosa sin soberbia, vagamente retadora sin insolencia inútil. Raza forjada al sol y a la intemperie. Endurecida por una altiva pobreza que nace, vive y muere sobre el surco rojizo donde las plantas semejan un imposible milagro. Este hombre de la espinosa región central de Santander posee un temple de campana antigua, que solamente puede alcanzarse tras de golpear larga y repetidamente en la forja ígnea de las generaciones.

Los grandes acontecimientos en la vida de los pueblos, sólo logran formar conciencia exacta en las nuevas edades, cuando se pisa el escenario donde tuvieron desarrollo. Para entender en toda su magnitud el capítulo grandioso y amargo de la revuelta comunera, es preciso entrar en diálogo silencioso con la tierra que sustentó su esperanza y recibió calladamente su trágica frustración. Solamente allí, recorriendo con el espíritu abierto a la percepción de las más sutiles vibraciones ambientales, los caminos de piedra, las estrechas callejas coloniales de sus pueblos, el panorama secular de sus tabacales clavados al barranco, se cumple esa indispensable integración anímica con el ámbito donde se engendró este denso capítulo de nuestra Historia.

En idéntica forma ocurre con el hombre, cuando una región posee la

fuerza telúrica capaz de tipificar su raza. Es preciso conocerla dentro de su propio paisaje. Medir la intensidad de su vida interior. Apreciar sus virtudes. Conocer las íntimas razones de su conducta social. De ahí que tome aliento una incontenible emoción, cuando se discurre sobre el heroico y amargo episodio de los Comuneros, adentrándose en el pasado sobre la propia vía dolorosa de su tragedia!

Unas breves pinceladas podrían dibujarnos el cuadro que presentaba para fines del Siglo XVIII el Virreinato de la Nueva Granada, que por esa concomitancia curiosa en la fenomenología continental era, sin mayores diferencias, el de toda la vastedad de la América Hispánica, a pesar de las incommensurables distancias geográficas que separaban entre sí sus diferentes comarcas. El "Despotismo Ilustrado", sistema político de gobernar los pueblos, alcanzaba las proporciones de toda una filosofía de Estado que, en lo que hace a las posesiones coloniales de España, constituía la más deplorable equivocación.

Como consecuencia de ciertas reformas emanadas de la era borbónica, la tradicional política colonial de los Austrias había sufrido profundas y sucesivas alteraciones, que derrumbaron toda una arquitectura laboriosamente edificada desde los tiempos en que la oleada conquistadora hubo de ser contenida y moderada bajo la influencia del Padre de las Casas, cuyas dramáticas intervenciones ante la Corona Española dieron lugar a una etapa humanitaria y proteccionista de casi dos siglos. En ellos, la historia colonial es como un largo sueño, envuelto aún en las últimas penumbras del medioevo religioso y cultural. El renacimiento que había hecho posible el hallazgo de un mundo desconocido apenas si rozó con timidez aquella hermosa durmiente americana. Son dos siglos fa-

tigosos en los que, a falta de movimiento histórico se hace preciso aprender la tediosa lista de Virreyes que desfilaron parsimoniosamente, de Arzobispos que gobernaron sin problemas la mansa grey, para la que sobrababan los palacios de la Inquisición erigidos en Honda y Cartagena. Sus mazmorras permanecían vacías como la historia. Sus grilletes herrumbrosos en espera de un hereje de leyenda.

Con los Borbones, aquel panorama de calma, agitado apenas por la sombra amenazante de corsarios y filibusteros o estremecido por algún donjuanesco virrey de profanas andanzas y galantes amoríos, se alteró rudamente. Carlos III fué un reformador catastrófico. La expulsión de los jesuitas significó la ruina, jamás reparada de las vastas colonizaciones orientales. La institución de los resguardos indígenas, que había preservado para los originales pobladores del reino, sus culturas primitivas y su rudimentario derecho a la vida, sufrió los embates de un monarca que desconocía aquel continente de bárbaros, indios y criollos, al cual era preciso exprimir sin compasión para restaurar las flácidas arcas de la monarquía.

Un profundo traumatismo se causaba con aquellos desaciertos al andamiaje todo de la vida colonial, que comenzó a desvencijarse en un alarmante comienzo de derrumbamiento. Al Monarca, lejano en cuerpo y alma de la colonia esclava, poco o nada preocupaba la suerte de aquella masa humana despreciable. En aquel último cuarto del último siglo de su poderío, la Corona Española se había lanzado a una contienda mortal con Inglaterra. La Escuadra de su Majestad Británica sitiaba la plaza fuerte de Cartagena bajo el mando del Almirante Vernon, un buen marino pero un sajón indefenso ante la disentería y

las fiebres que infestaron las naves reales, en desacato imperdonable.

De todas maneras, la lucha exigía recursos, y los recursos comenzaron a arbitrarse succionando inhumanamente las escasas disponibilidades de un pueblo fatigado, que no entendía aquella guerra de testas coronadas, que se exasperaba con el cuadro siempre viejo y siempre nuevo de su miseria atávica, que no tenía a quien recurrir, a quien exponer sus quejas, a quien interesar en su honda tragedia. La tormenta comenzó a gestarse soterradamente. El descontento se hacía murmuración en la sombra. El campesino, víctima final de todas las conmociones sociales, había mascullado en silencio su pobreza, pero comenzó a renegar cuando ésta se convirtió en miseria bajo el agobio de los tributos, de las alcabalas, del impuesto para la Armada de Barlovento, exacciones todas ellas desmedidas, sangría insufrible para su ya anémico organismo.

El 16 de Marzo de 1881 la potencia acumulada en largos meses de desesperación creciente hizo crisis en la noble villa del Socorro, cabeza de la provincia más duramente castigada con el absurdo régimen tributario que el Visitador Gutiérrez de Piñeres imponía implacablemente, deseoso de méritos ante su Rey, no importa que ellos hubiesen de tener como escala de despiadado ascenso el sudor y la agonía de un pueblo. Y la explosión fué también un caso profundamente humano, en el que una masa desposeída clamó fieramente por derechos que le habían sido denegados, por justicia inexistente, por dignidad desconocida en su dura trayectoria vital sobre la árida tierra de su inmensa desventura.

Manuela Beltrán, erguida y desafiante sobre el despedazado cartelón que proclamaba el edicto con los nuevos impuestos, es la más clara expresión de una raza que despierta del

letargo para tomar conciencia de sí misma. Su gesto rebelde rompe, en un acto de femenil fiereza, corroídos eslabones de vasallaje. No es difícil reconstruir imaginativamente aquella mujer oscura que pasó del anónimo a la historia en un solo segundo sublime. Es preciso suponerla hermosa, de hermosura embellecida por el fuego que emerge de sus pupilas en airado centellear de tremenda fuerza irradiante. Su gesto de airada protesta se hace grito en todas las gargantas, que asciende hacia el cielo como un trueno. Es el clamor del indígena que vio mancillar su vida por el conquistador codicioso, el del campesino doblado sobre surcos de miseria, el del desheredado sin esperanza, ondulación formidable que se riega sobre el Andes en eco prolongado, que hallan nuevas fuerzas a medida que golpea sobre los riscos donde blanquean los ranchos, como salpicaduras de cal sobre la yerma corteza de siena y bermellón. Otras gargantas lo recogen. El viento cálido lo arrastra por desfiladeros y hoquedades. La región va quedando vacía a medida que las gentes se mueven por los senderos de cabras hacia las poblaciones, donde la fuerza aglutinante de la revolución justiciera rompe el individualismo creado por la geografía, y hermana las gentes en una sola hoguera de ira y desesperación.

La eruptiva comarca que desde meses atrás venía engendrando calladamente su cólera, estalla en gigantesca conflagración. El mutismo ancestral se quebranta. La mansedumbre de años, que había insensibilizado a los amos haciéndoles olvidar la dignidad humana de sus siervos se hace añicos como un cristal y el ariete potente golpea la que parecía inmovible fachada del edificio colonial, que se agrieta al primer embate y comienza a derrumbarse. El furor es un torrente incontenible. Un chorro de la-

va incandescente que incendia la escuálida vegetación semiesteparia de aquella fronda humana cansada de sufrir, de esperar, de ser explotada dura, inmisericordemente.

Es aquí cuando el hombre emerge en su exacta medida, y se yergue sobre la breña como una estatua de carne tensa y sufrida. ¡Qué tremendo error se había cometido al ignorar torpemente la tremenda fuerza, el aliento poderoso que dormía bajo aquella engañosa apariencia de mansedumbre! Los rostros quebrados en ángulos recios se templan más aún en gestos de fiera determinación. Arroyos humanos descienden por las gargantas, hacia los pueblos donde el común comienza a tomar forma. El grito vibrante de Manuela Beltrán, su valiente protesta, es un impulso vital. Santafé, la virreynal ciudad perdida entre las brumas se convierte en meta de una marcha heroica. Sobre las crestas que parten el horizonte, se dibuja el oscuro quiebre de las azadas, de las hachas, de los machetes, de los fusiles arrebataados a la ridícula columna de un centenar de soldados que se enviaron desde la Capital del Reino para sojuzgar la gleba amotinada, en una casi conmovedora subestimación del fenómeno cósmico, puesto en marcha por la rebeldía de un pueblo.

Los arroyos humanos se convierten en riada formidable, que va succionando en su pesado andar las poblaciones del camino, las casas perdidas sobre las laderas, las pequeñas aldeas silenciosas cobijadas por colonial espadaña de humilde religiosidad. Hay mujeres que siguen a sus hombres. Niños que cuelgan de la espalda de sus madres, imagen precursora de aquellas "juanas" heroicas que siguen a los ejércitos de las guerras civiles unas décadas más tarde, cuando la rebeldía comunera se reencarna en la gesta magna de la Independencia, y

la Patria, liberada ya, se desangra en una desesperada búsqueda de sí misma. Resueltas a compartir la suerte de sus varones, aquellas hembras de guerra son parte del titánico episodio humano. Para ellas no habrá sufrimiento distinto al de ver su hombre herido. Lo demás, la lluvia, el sol, la noche, el frío, las marchas agotadoras bajo el peso letal de los fardos de enseres son apenas contingencias de su conmovedora fidelidad, de su amor convertido en brasa ardiente. Una de ellas había puesto la planta altiva sobre el cartelón de oprobio. Todas las demás prolongan su gesto valeroso en aquella delirante marcha de los desesperados.

Las noticias preceden el avance de la muchedumbre, y Santafé vacila entre los viejos lazos de sumisión a una autoridad omnipresente, y la simpatía de su pueblo hacia aquella marejada que se aproxima como némesis inexorable. La imagen del saqueo por una turba desenfadada hace temblar a los ruines propietarios de riquezas materiales, cuya venda oscura desdibuja la verdadera grandeza, la que alienta en aquella multitud ululante que tiene en su puño airado el destino de la nacionalidad.

Aquí también aflora el contenido humano de esta tragedia griega. Bien distinto de aquel otro que se ha hecho grito en la garganta y potencia en el músculo. No tiene dimensión alguna. Surge de la angustia ante lo que pueda ocurrir cuando aquellos millares de hombres caigan sobre la ciudad soñolienta, salida de súbito de su sopor, para hallarse de manos a boca con la pesadilla convertida en realidad. No se comprende que un destino grandioso impulsa aquel ejército de libertos, y que las puertas de un cambio formidable se entreabren para una generación que no supo oír, ni ver, ni valorar su segundo histórico. El mie-

do aguza la inteligencia. No en vano el poder político del virreynato ha permanecido, incontaminado de criollismo, en manos españolas, fieramente monárquicas. Gutiérrez de Piñeres, el alcablero maldecido huye velozmente llevando a costas sus tremendos errores. Pero quedan los gojillas de la Real Audiencia, el engranaje todo de aquel gobierno borbónico, con su incalculable capacidad de engaño, dueño de una sutileza adiestrada largamente en el ejercicio del gobierno colonial, que les ha enseñado mucho en el manejo de filigranas dialécticas y en el ajuste acomodaticio de la moral, según los intereses en juego. En última instancia, se recurre a la majestad de la Iglesia, encarnada en la más inteligente y capaz de todas aquellas personalidades: El Arzobispo Caballero y Góngora.

El encuentro entre el Ejército comunero enardecido por el espectáculo, soberbio de su fuerza, y el grupo de parlamentarios adelantado a Zipaquirá para detener a cualquier precio aquella marcha que cobra para las aterradas imaginaciones santafereñas las proporciones de una invasión vandálica, constituye un episodio sombrío donde no se sabe qué deplorar más: si la crédula candidez de la masa rebelde, o la premeditada mala fé de los parlamentarios. O tal vez, en mayor escala aún, la vacilante actitud de los capitanes comuneros, sobrecogidos ante la imponencia de dos conceptos de atávica fuerza avasallante: la autoridad real, contra la cual se han lanzado a la cabeza de la muchedumbre, y la presencia imponente de la Iglesia de sus creencias. Aquí vacila el temple de los jefes, que lo son por la posición prominente que ocupaban, pero no por el convencimiento integral en la revolución, que quizá en el fondo los arredra en sus gigantescas proporciones, y en la posibilidad

varias veces configurada a lo largo de la marcha, de que el torrente se salga de cauce y la rebelión se lance al desenfreno que acabe por consumirlo todo, hasta su propia posición de privilegio.

Una lucha de desgaste comienza a librarse, y el factor tiempo pasa a gravitar pesadamente sobre aquellas miriadas de almas. Cada hora que pasa favorece a la monarquía, cuyos representantes necesitan ganar aquel combate psicológico. Los refuerzos angustiosamente pedidos a Cartagena deben venir en movimiento. Las hordas rebeldes no pueden subsistir indefinidamente en aquella inmovilidad que apacigua los ánimos febricitantes y atenúa el calor de la lumbre.

El primer proyecto de acuerdo va a la capital y vuelve. Los odores se resisten a firmar aquella entrega al arbitrio de una plebealzada que desprecian, pero cuyo furor temen, y resuelven sustraerse a la responsabilidad, reiterando a sus comisionados la plena autorización de concertar lo que estimen conveniente. Es una asustada fuga. Una declinación de su deber como supremo consejo de gobierno. La dilación comienza a exasperar a la multitud, que intuye una traición detrás de toda aquella urdimbre de ires y venires, de engañosa palabrería hábilmente frenzada. Los capitanes vacilantes parecen, por breves momentos, alcanzar la altura de su posición privilegiada para golpear en el yunque terno de la Historia.

Angustiados mensajes llegan de Zapaquirá al seno de la Audiencia. Ya nada puede contener el furor de aquel oleaje que alcanza el borde máximo de su pleamar. Los odores se reúnen, estremecidos de un pavor que no alcanza, sin embargo, a nublar su intelecto habituado a las sinuosidades y a los infinitos recursos que el leguleyismo de sus espíritus puede hallar para

las situaciones complicadas. Autorizan la firma de las Capitulaciones, no sin antes reunirse en sesión secreta, en la cual deciden establecer de antemano la nulidad de un pacto acordado bajo la presión de acontecimientos incontrolables.

Se ha decidido anticipadamente la traición a aquel pacto sagrado, cuyo epílogo es una misa solemne oficiada por el propio Arzobispo Caballero y Góngora, quien ignora en aquel momento, justo es decirlo, la inicua trapissonada urdida por los golillas de la audiencia, con miras a una revancha sangrienta que no habrá de tardar. Es el acto solemne en que se refrendan, tomando a Dios por testigo, las capitulaciones hechas por los hombres. Allí se jura, y de ello queda constancia en un acta que el formalismo de los comisionados no puede menos de levantar "...por Dios Nuestro Señor, por su cruz y por los santos Cuatro Evangelios, en nombre del Rey nuestro Señor, guardar las capitulaciones propuestas y confirmadas por dicha Real Audiencia...".

Hay en aquel acto solemne un gran ausente: José Antonio Galán. El Capitán charaleño, signado por la auténtica carisma del caudillo, es entre los jefes revolucionarios el único que alcanza la amplitud histórica que más tarde habrá de lograr otro incomprendido mártir de la libertad: Don Antonio Nariño. El único Capitán Comuncero que padece apasionadamente ese fuego consumidor de la rebeldía total. A sus dotes extraordinarias de jefe ha confiado Juan Francisco Berbeo la tarea de perseguir al fugitivo Gutiérrez de Piñeres. La misión cambia por el camino. ¿Qué importa un fugitivo deshecho en su pánico culpable, cuando toda una raza espera la luz de la libertad? Es esa luz la que emana de la antorcha iluminada que lleva su mano, y del grito ardiente de su voz.

Si algo o alguien resume toda la grandeza del episodio comunero, es aquel mestizo hercúleo, producto íntegro de su tierra arisca y brava. Para él no hay capitulaciones. No cabe transacción posible. La hora de la libertad ha sonado en su vida, y él le hace eco con —su palabra vigorosa que resuena sobre la esclavitud de los desposeídos como un clarín de guerra, como una vibrante campana de esperanza—.

Galán es un guerrero, un líder nato, un gladiador gigante de la libertad, que parece incendiar su entraña y templar su nervio como la tensa cuerda de un arco de batalla.

Su hueste avanza entre clamores de triunfo. El hombre arrastra con la llama de su palabra. A lo largo del Magdalena despierta una humanidad yacente, inclinada siempre bajo la férula del señor. Por ambas riberas del río crepita el incendio. La embriaguez de la libertad deslumbra a quienes han vivido entre las sombras del vasallaje. Galán, el iluminado, piensa y cree que el Ejército comunero debe estar ya en Santafé, dueño de la ciudad y del porvenir. No sabe que todo se ha perdido en las goteras del triunfo, y que las reivindicaciones habrán de convertirse, apenas sus compañeros vuelvan las espaldas, en la cabeza del más ínicuo proceso que registran los anales de la perfidia y de la traición, siempre tan ricos en infamia. El continúa su avance victorioso. Su tea encendida alcanza a iluminar con lejanas claridades la montaña antioqueña. Perc aquello ya no es aurora triunfal sino agonía de crepúsculo.

En este último estertor agónico del acto que se inició con la grandeza de los mejores momentos de la humanidad, Galán es como esa postrera vibración, que permanece suspendida en el aire, después de que un bronce bien templado se silencia. Su vida es una

estrella fugaz. Su aparición en la noche colonial y esclava, un cometa que llamea brevemente y torna a sumergirse en el misterio de las constelaciones.

Quizá emergió a la vida antes de tiempo. Pocos lustros más tarde, cuando el proceso de madurez independentista del continente alcanzó su plenitud histórica, otro hubiese sido su destino, y este formidable ejemplar humano, en vez de esperanza cruelmente frustrada, habría pasado a ser coloso de granito en la liberación de América.

El 8 de Junio de aquel año sombrío, tras de la firma de las capitulaciones y la misa que consagró ante Dios la validez de la palabra empeñada, los Comuneros inician la penosa marcha de regreso a sus lares. Una depresión tremenda gravita sobre las masas silenciosas, que intuyen, con esa clarividencia de las colectividades engañadas que aquellos 85 días de pasión no fueron nada distinto de un hermoso sueño, del cual comienzan a despertar con una conciencia cada día más nítida de su derrota. Nada queda de aquel tropel humano, integrado en un solo haz, que marchó hacia la Capital del Virreinato con un grito de libertad en los labios ardientes. Las comunas se fragmentan. Los grupos se diluyen. Los hombres vuelven fatigados, vencidos, al piso de tierra de sus ranchos, para reiniciar el drama opaco de sus vidas. La rebelión ha muerto, en un melancólico final, injusto para los hombres que escribieron su breve relato apasionado.

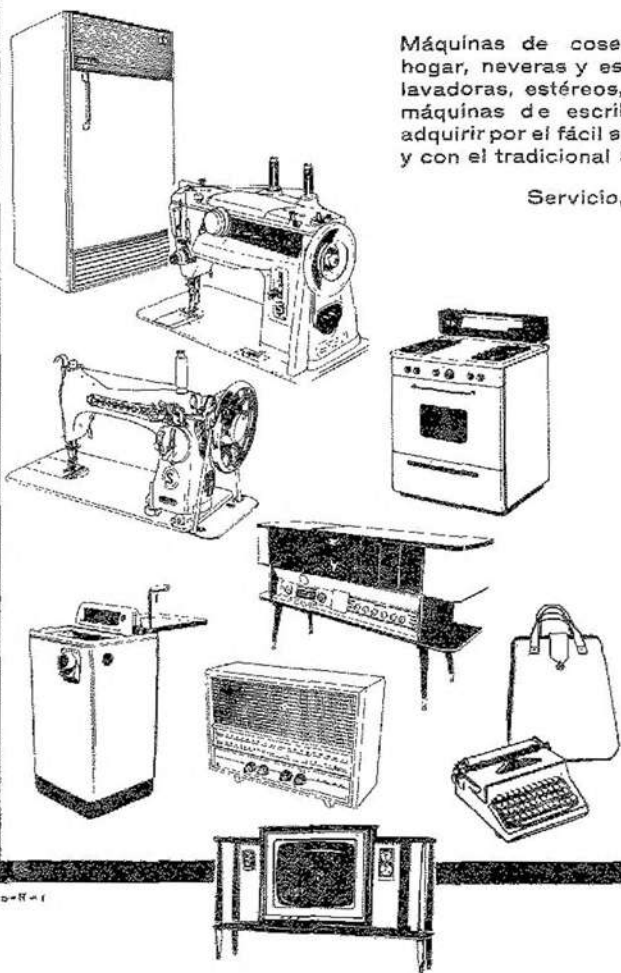
El retorno de Galán a la tierra comunera, marca un intento desesperado por revivir la hoguera grandiosa, pero todo es inútil. Una sensación de impotencia doblega los espíritus levantiscos. Las masas tienen procedimientos extraños. No es fácil crear el estímulo indispensable para aglutinarlas,

SINGER

SEWING MACHINE CO.

Máquinas de coser Industriales y para el hogar, neveras y estufas marca SINGER, lavadoras, estéreos, radios, televisores y máquinas de escribir. Todo esto lo puede adquirir por el fácil sistema de crédito SINGER y con el tradicional buen servicio SINGER

Servicio, Repuestos, Accesorios



El nombre
garantiza el producto

* Marca de Fábrica de
THE SINGER COMPANY

EL OXIGENO

FANO

AL SERVICIO DE
LA CONQUISTA

CIENCIA E INDUSTRIAL

COMERCIALIZADORA INTERNACIONAL

U.S.P Y B.P


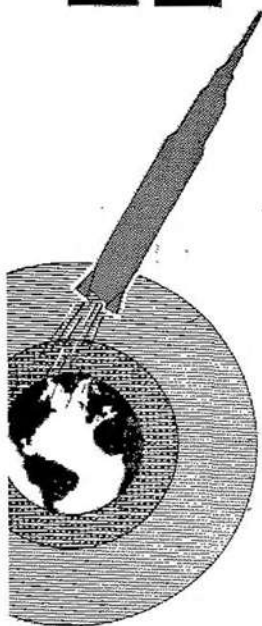
100% OXIGENO

BRICAS

BOGOTA BARRANQUILLA

CALI MEDELLIN CARTAGENA BUCARAMANGA

PEREIRA SANTA MARTA Y PALMIRA



vencer su pasividad habitual, quebrar su indiferencia. Para que la chispa de una rebelión se convierta en incendio, requiere la preexistencia de una circunstancia ambiental apta para fundir la combustión interior en una sola llama, las desazones dispersas, en una sola angustia, las voces inconformes en un solo trémolo capaz de elevar su clamor hacia la altura, y crear con él la potencia generadora de las grandes conmociones humanas. Cuando tales circunstancias concurren, la revolución halla su hora histórica, a veces tan fugaz que pasa desapercibida, o no alcanza a medirse en su exacta magnitud.


Las prevenciones del más egregio Capitán Comunero, su acento profético, su extraordinaria figura de caudillo no hallaron eco en aquella desolada frustración en que habíase sumido el pueblo reconciliado nuevamente con su propio drama secular. Nada podía hacerse. La parábola del meteoro incandescente había iniciado ya su descenso ineluctable, después de superar el clímax excepcional, que ya no podía repetirse.

Lo que sigue, es miseria. Venganza salvaje de una aristocracia humillada, que vuelve a ser dueña de sí misma después de momentánea pavora. Las capitulaciones se rompen como papel inservible. Nada importa que por respetarlas se haya jurado solemnemente ante Dios, y que los comisionados reales hayan hincado en tierra la rodilla en el momento de escuchar sobre sus servicios inclinadas la palabra sonora del Arzobispo Caballero y Góngora: "Si así lo hicieren Usías y cumplieren, Dios nuestro Señor los ayude, y de lo contrario, se lo demande".

Los siniestros oidores de la Real Audiencia se han curado en salud. Pretextando la coacción de la fuerza, vuelven a sus cabales con la llegada de las tropas procedentes de Cartagena, e inician su sangrienta retaliación, ante el silencio de los antiguos capitanes, asaltados inexplicablemente por un complejo de culpa. Frente a la mole granítica de la autoridad real, su antiguo valor se vuelve añicos. Y el pueblo sin jefes, se inclina de nuevo ante el poder, sorbiendo calladamente las lágrimas amargas de su humillada desventura.

La soberbia de los vencedores que no han luchado se ensaña salvajemente en los vencidos que no supieron hacerlo. Galán, perseguido como fiera por la figura más siniestra de todo ese episodio, don Salvador Plata, convertido de Capitán Comunero forzado por las circunstancias, en esbirro de la represión, arma por su propia cuenta una hueste que persigue ahincadamente al rebelde solitario, con un afán y una obsesividad que traslucen bien a las claras el deseo de conseguir el perdón para sí mismo a trueque de la vida del antiguo camarada de lucha, a quien entrega en la más abyecta de las actitudes, acompañado de un mensaje, fiel expresión de su minúscula contextura moral: "Presento a los pies de Vuestra Alteza, dice, el Tupac Amará de nuestro Reino".

Así se escribió el episodio de pasión, heroísmo y sufrimiento de la sedición comunera, rapsodia de esperanza en sus orígenes fulgurantes, réquiem luctuoso en el desolado retorno, sobre un crepúsculo de ruinas sembradas de sal, y una altiva cabeza ensangrentada, en lo alto de una pica que quiso ser de oprobio y resultó de eternidad.



Las Salas de la Biblioteca Luis Angel Arango

Sala de Lectura: Una general y otra —llamada Colombia— destinada en forma exclusiva a las obras relacionadas de algún modo con el país. Los autores nacionales, y los extranjeros cuando sea el caso, tendrán registrados su nombre y sus obras en esta última. Una y otra están en condiciones de atender algo más de cuatro mil quinientos lectores diarios.

Sala infantil: Esta sala cumple una tarea educativa de gran alcance, tanto por la adecuada selección que se ha hecho en ella de los libros de estudio o recreo, como por la orientación que se brinda a los pequeños lectores sobre utilización de las obras y manejo de los ficheros. Un promedio de ochenta mil niños han sido atendidos en esta sala en los últimos tres años.

Sala de Exposiciones: Las artes plásticas reciben en esta sala un impulso ciertamente considerable. Quince exposiciones de pintura se han presentado en ella anualmente, tanto de artistas nacionales como extranjeros, y bien puede decirse que en los catálogos respectivos figuran los nombres de mayor significación del país y del continente, e inclusive no pocos de Europa.

Sala de Conciertos: Esta sala se ha proyectado para música de cámara y recitales de órgano. Con tal fin se instaló un órgano de la casa alemana Waelker, que consta de 30 juegos y de aproximadamente 2.500 flautas. Sus especificaciones corresponden técnicamente a las exigencias tanto de la música barroca como de la clásica y la moderna.

La sala está dotada, asimismo, de un piano para conciertos de la casa Steinway, de Hamburgo, considerado como uno de los mejores que existen hoy en América. Del propio modo se estudia la posibilidad de adquirir un clavicimbanco de concierto, con lo cual quedaría la sala dotada en forma debida.

Sala de Música: Provista del más completo equipo de alta fidelidad, y de una discoteca de cerca de cinco mil obras, las audiciones que ofrece al público incluyen versiones de los grandes maestros universales en los diversos géneros: música instrumental, sinfónica, vocal, religiosa y de cámara, así como conciertos de música pre-clásica, clásica, romántica y moderna. Los programas diarios se elaboran con anticipación y se dan a conocer oportunamente. Se reserva, sin embargo, un día de la semana para atender solicitudes o insinuaciones del público.

Sala de Conferencias: En su recinto se han verificado muchos de los actos de mayor relieve cumplidos en la ciudad en los últimos años. A través de una actividad muy intensa, que consta en las reseñas de los diarios locales, por ella han desfilado los intelectuales de más nota del país, y no pocos de los escritores extranjeros que nos han visitado en tal tiempo. El prestigio de que goza esta sala es apenas la natural consecuencia del elevado criterio con que han sido seleccionadas sus presentaciones.

TEMAS EDUCATIVOS

En esta sección:

Vocabulario de la Aeronáutica.

El descubrimiento del Amazonas.

Vidas ilustres en las ciencias médicas.

Historia Universal de una fruta del Trópico.



VOCABULARIO DE LA AERONAUTICA



OSCAR ECHEVERRY MEJIA

Esta es una parte de un estudio realizado por la Comisión de Vocabulario Técnico de la Academia Colombiana de la Lengua, por insinuación de la Empresa Aerovías Nacionales de Colombia (AVIANCA). Se dan a continuación las traducciones hechas por la Comisión y la decisión final, en cada caso, de la Real Academia Española:

Acoplamiento Karman. En la aeronáutica se usa el término inglés "Karman", forma o manera de acoplar generalmente por medio de una lámina delgada un ala y el fuselaje. El nombre viene del inventor, Teodoro von Karman. Nuestra Comisión propuso la

locución **Acoplamiento Karman**, hallada conforme por la entidad de Madrid.

Entrenador de Pilotaje. Otro tanto sucedió con el anglicismo "lin trainer", cuya traducción, propuesta por la Comisión de Vocabulario Técnico de la Academia como **Entrenador de Pilotaje**, fue aceptada por la Real Academia Española. El entrenador de pilotaje es un aparato fijo en tierra para entrenamiento de pilotaje, constituido por una cabina exactamente reproducida, móvil alrededor de tres ejes, y que simula todas las reacciones de un avión.

Planeo. Como "flutter" se conoce en inglés las vibraciones mecánicas y aerodinámicas que ocurren en ciertos ca-

sos de vuelos y afectan un ala, un empedaje o una superficie de control. Nuestra Comisión estuvo de acuerdo en traducir "flutter" por **ondulación aerodinámica** o simplemente **ondulación**, pero la Real Academia Española prefirió **Planeo**.

Emergencia. En los aviones se ven letreros en inglés que dicen: "In case of emergency...", "Emergency exit". Nuestra Comisión propuso traducir "emergency" por **Emergencia**, en lo cual estuvo de acuerdo la Real Academia Española.

Chaleco Salvavidas. En la aviación se usa con frecuencia el término "Mae West", con el cual se designa un chaleco salvavidas inflable. Nuestra Comisión propuso llamarlo en español **Chaleco Salvavidas**, lo cual aprobó la entidad matritense.

Arribada. Sobre el término "homing", común en la aeronáutica, escribió a la Academia Española la Comisión de Vocabulario Técnico: "Homing" se usa en dos casos: a) A propósito de cohetes, es equivalente a "guiado por sí mismo" y debe ser traducido por **autoguiado**. b) A propósito de navegación aérea, designa la acción de una estación de radio que atrae hacia sí un avión por medio de señales sonoras". La Comisión propuso traducir "homing" por **autoguiado**, para el caso de los cohetes; y **radioguía**, o simplemente **guía**, cuando no hay lugar a equívocos, para el caso de la navegación aérea.

La Real Academia Española comentó: "El Ministerio de Aire de España nos informa que la traducción de "homing" debe ser **arribada**. Definición: "Acción y efecto de dirigirse, en la fase de llegada, hacia el punto de destino. "Homing", sin estar acompañado de las palabras 'action', 'agent', 'beacon', 'circuit', 'device', 'head', 'position', 'radio', 'rocket', 'selector', 'torpedo', etc., significa acción de destino, reca-

lada. Por tanto, al aplicarse en cada una de las palabras que se han anotado, podrá tener un significado diferente, aunque siempre con la idea de dirigirse y llegar a un punto, o de recalar".

Alefa Compensadora. En inglés existe el término de aviación "flettner", que denomina una pequeña tablilla regulable, instalada en el borde de salida de una superficie de control, destinada a compensar o a equilibrar el momento de la superficie de control sobre su eje. Este dispositivo ya no se construye; sin embargo, la Comisión de Vocabulario Técnico de la Academia Colombiana indicó la traducción **Alefa Compensadora**, que fue aceptada por la entidad matritense.

Rizo. Es muy frecuente en la aeronáutica el anglicismo "looping", forma de vuelta aérea, que la Comisión propuso traducir como **Rizo**, con el beneplácito de la entidad rectora del idioma.

Encabritada. También en el caso del término inglés "pitch up" acertó nuestra Comisión de Vocabulario Técnico. La traducción insinuada por ella, **Encabritada**, obtuvo el visto bueno de la Real Academia Española. **Encabritada** significa el movimiento espontáneo de un avión que entra en pérdida o cierra su viraje.

Punteo o Trazado. En la aviación existe el vocable inglés "plot", que designa el trazado de la trayectoria de un avión en la navegación. La Comisión de Vocabulario Técnico propuso traducir "plot" por **Punteo**, y la Real Academia Española agregó a la traducción la voz **Trazado**. Pueden, pues, usarse ambas en forma indifferente.

Delfineo. El movimiento espontáneo de un avión, que lo hace subir y bajar, como ocurre con los saltos del **delfín**, se conoce en inglés como "porpoising". Nuestra Comisión propuso

la traducción **Delfino**, hallada perfecta por el instituto de Madrid.

Inversión. La postura de las hélices en un paso inverso para frenar el avión, se conoce en inglés como "reverse". La Comisión tradujo este anglicismo como **reversión**, pero la Real Academia Española prefirió **Inversión**.

Cohete. Para algunas personas es muy familiar el anglicismo "rocket", proyectil no guiado, propulsado por reacción. La Comisión de Vocabulario Técnico de la Academia lo tradujo **Cohete**, con el beneplácito de la Academia de Madrid.

Serpenteo. "Snaking", es en el lenguaje aeronáutico, el movimiento espontáneo de un avión, que consiste en oscilaciones sobre su eje vertical (de "snake", serpiente). La Comisión y la Real Academia Española, estuvieron de acuerdo en que la traducción es **Serpenteo**.

Ametrallamiento a Tierra. "Strafing" viene de una antigua palabra alemana introducida en el inglés. En aviación quiere decir "ametrallamiento", y así la tradujo nuestra Comisión, con la advertencia de que es totalmente inútil. La Real Academia Española escogió la traducción: **Ametrallamiento a Tierra**.

Compensador. "Tab", es en inglés, una tablilla que se desplaza y está ubicada en el borde de salida de una superficie de control, con el objeto de disminuir o equilibrar su momento de rotación sobre su propio eje. El comando de movimiento es hecho a distancia por el piloto, o automáticamente por el embrague y mecanismo propios de la superficie de control. La traducción "tab" propuesta por nuestra Comisión fue **Compensador**; la entidad rectora del idioma la aprobó.

Toque y Despegue. La maniobra de un avión que aterriza para reponer combustible y despegue de nuevo, se conoce en inglés como "touch and go".

La Comisión insinuó traducirlo como aterrizaje corrido, pero la Real Academia prefirió **Toque y Despegue**.

Despegue. Y a propósito de la acción de levantar el vuelo un avión, es bueno advertir, que tanto la Real Academia Española como la Academia Colombiana y su Comisión de Vocabulario Técnico, rechazan el galicismo "decolaje", tan usado entre nosotros. Dicha maniobra se llama en español -según el Diccionario Oficial- **Despegue**. El verbo es **despegar**.

Generador de Vórtice. Así tradujo nuestra comisión lo que en el lenguaje de la aviación se conoce como "Vortex generator". La entidad matritense estuvo de acuerdo con la traducción, a la cual agregó igualmente: **Generador de Torbellino**. Esto quiere decir un obstáculo de tamaño pequeño fijado sobre la superficie de un ala, de un fuselaje, para crear una turbulencia aerodinámica bien localizada.

Tapón de Vapor. La detención de la circulación de combustible, debido a la formación de una especie de bolsa o tapón de vapor de aquel por causa del calor, o por grandes altitudes, generalmente en la parte más alta de las tuberías, se llama en inglés "vapor lock". Para traducir esta locución propusimos **Tapón de Vapor**, con lo cual estuvo de acuerdo la Real Academia Española.

Pista de Rodadura. Para lo que en inglés se conoce como "taxi-way", la Comisión de Vocabulario Técnico insinuó la traducción **pista de carreteo**, mas la Real Academia Española prefirió las expresiones **Pista de Rodadura** o **Pista de Acceso** o **de Servicio**.

Interruptor o **Conmutador.** No sólo en la aviación, sino en general en el vocabulario de la electricidad, se suele emplear el anglicismo "switch". Para la aeronáutica, la Comisión de Vocabulario Técnico propuso la traducción **interruptor**, que es la correcta

traducción de "switch"; la Real Academia Española aceptó dicho vocablo, pero agregó: úsense **Interruptor** o **Conmutador**, según sirva dicho elemento para interrumpir una corriente eléctrica o para que ésta cambie de conductor.

Depósito o Tanque. En inglés "tank" es un recipiente, en términos generales; en aviación tiene varios usos esta palabra combinada con otras: "belly tank", recipiente vertical; "tip tank", recipiente en punta (se sobreentiende del ala); "wing tank", recipiente bajo el ala; "dorp tank", recipiente botable. La Comisión propuso traducir "tank" por **Tanque**, lo cual fue acep-

tado por la Academia de Madrid, con la adición de la palabra **depósito**, que puede usarse igualmente.

Perturbador Aerodinámico. En los aviones hay un dispositivo cuyo objeto es destruir la regularidad de la corriente de agua a lo largo de las alas de aquellos. En aeronáutica se conoce este dispositivo con el nombre de "spoiler", cuya traducción literal es **perturbador**. La Comisión de Vocabulario Técnico propuso llamarlo en español **Perturbador Aerodinámico**, con el visto bueno de la Real Academia Española, quien propuso igualmente la traducción **Perturbador**, a secas.

CRISTACRYL

- + **LAMINAS ACRILICAS:** Transparentes—Translúcidas—Opacas y Aperladas.
- + **CRISTACRYL:** Línea de Lujo para su Hogar y Oficina.
- + **TEJAS:** De Colores Transparentes para Techos de Fábricas, Decoraciones, Etc.
- + **DOMOS:** Para el Aprovechamiento de la Luz Cenital, Colores Opal y Cristal.
- + **ILUMINACION:** Láminas y Plafones en color blanco, Difusor para Lámparas y Cielos Rasos.
- + **CRISTAL:** Acrílico de Seguridad, Cristacryl para Carros, Buses, Fábricas, Colegios. Etc.
- + **AVISOS:** Luminosos para las Industrias.

Calle 12 No. 36-87 - Teléfonos: 479-288 y 479-306 - Apartado Aéreo 14551

Cables: "CRISTACRYL" Bogotá, D. E., Colombia, S. A.

BANQUE NATIONALE

POUR LE COMMERCE ET L'INDUSTRIE

CASA MATRIZ: 2 A 16 BOULEVARD DES ITALIENS - PARIS

SUCURSALES EN COLOMBIA

BOGOTA	PRINCIPAL	Calle 13 No. 7-60
	CHAPINERO	Calle 57 No. 10-14
	CAN	Centro Administrativo Nacional
CALI		Carrera 3A No. 10-60



SUCURSALES Y FILIALES EN AMERICA LATINA

URUGUAY:	Unión de Bancos del Uruguay	MONTEVIDEO
PANAMA:	Banco Fiduciario de Panamá	PANAMA COLON
MEXICO:	Banco del Atlántico	MEXICO

Y MAS DE 1.350 SUCURSALES A SU SERVICIO
EN EL MUNDO ENTERO.



UTILICE LA FILMOTECA SHELL

La FILMOTECA DE SHELL CONDOR S. A. tiene a disposición de la industria, los cuerpos colegiados, instituciones docentes, clubes y asociaciones películas científicas, educativas y técnicas muchas de las cuales han sido premiadas en diversos festivales del mundo. He aquí algunos de sus temas:

LA INDUSTRIA DEL PETROLEO Su difícil búsqueda en todos los extremos de la tierra y bajo el mar, su transporte, su refinación y su enorme contribución al progreso del hombre.

AGRICULTURA Los esfuerzos del hombre por alcanzar mayores y mejores niveles de producción y su lucha contra los insectos en la dramática carrera de la humanidad en su batalla contra el hambre.

ADEMAS PELICULAS SOBRE INVESTIGACION, MOTORES, AVIACION, AUTOMOVILES, DIVERSIONES, DEPORTES Y TEMAS MISCELANEOS.



Escríbanos Solicitando el Catálogo a Shell Condor S. A.,
Departamento de Relaciones Públicas e Información,
Apartado Aéreo 3439, Bogotá D. E.

SHELL CONDOR S. A.

EL DESCUBRIMIENTO DEL AMAZONAS



Doctor OTTO DE GREIFF

Fue Vicente Yáñez Pinzón quien primero vió el Amazonas en su desembocadura, en 1500. ¿Pero quién lo exploró?

Tal vez Yáñez Pinzón no se dio cuenta de lo que vio. Por el otro extremo

de Suramérica, por el occidente, en el Ecuador, y mucho más tarde, a fines de 1541, Gonzalo Pizarro se lanzó a explorar las cordilleras occidentales. Con él iba el capitán Francisco de Orellana, quien se adentró con más de cincuenta hombres por el río Coca hacia el Napo, y resolvió seguir adelante, abandonando a Pizarro. El Napo lo llevó hasta el río en que desemboca, que no es otro que el Amazonas o Marañón, por el que navegó 4.000 kilómetros sufriendo penalidades sin cuento, hasta llegar a la desembocadura el 26 de agosto de 1542.

¿Y el nombre de Amazonas de dónde viene? ¿No eran ellas unas mujeres guerreras griegas? En algún lugar los exploradores hallaron unas indias valerosas que les opusieron resistencia, y de allí el nombre de Río de las Amazonas. Con todo, no está ciertamente confirmada la existencia de tales indias.

Sin duda fue sorprendente la proeza de Orellana de irse río abajo, en una mala embarcación. Tal vez pensó que muy pronto encontraría el mar, pues difícilmente podría imaginarse qué extenso era el enorme río. Algunos datos quisiera sobre el particular.

De donde partió Orellana, en las bocas del Napo, el río va de occidente a oriente; pero antes había venido de sur a norte, en los Andes peruanos; hay dos grandes ríos paralelos, el Marañón, más hacia occidente, y el Ucayali, de mayor extensión y caudal, de modo que para algunos el Amazonas se inicia en el primero, para otros en el segundo. Desde su unión, cerca de la población peruana de Iquitos, empieza el verdadero Amazonas, que los brasileños en un principio llaman Solimoes, para dar el nombre familiar a la parte final.

¿Y cuál es la longitud total? La del Marañón propiamente dicho, 1.600 kilómetros. El Ucayali es mayor; tomando el río desde las fuentes del Ucayali, su longitud es de 6.380 kilómetros, con una anchura media de 6 a 8 kilómetros, con profundidad hasta de 100 metros. Para tener una idea de su inmenso caudal, basta decir que su desembocadura arroja al mar 100.000 metros cúbicos de agua cada segundo. Antes de llegar a la parte que limita con el territorio colombiano, el Amazonas ha recibido el Napo; después vienen el Putumayo y el Caquetá. Ya en pleno centro del Brasil, cerca de la ciudad de Manaos, le cae el mayor afluente, el río Negro, que va desde Colombia y que tiene de largo 2.150 kilómetros. Por la margen derecha, es decir, por el sur del Brasil, le llegan el Madeira, el Tapayoz y el Xingú, todos enormes. La hoya hidrográfica del Amazonas, es decir, el conjunto del río con todos sus afluentes, es la mayor del mundo. Son en total más de 7 millones de kilómetros cuadrados, casi la superficie de toda Europa.

¿Y cómo es la tantas veces mencionada desembocadura del Amazonas? Desde 350 kilómetros antes el río se bifurca en dos grandes brazos separados por una isla, llamada de Gurupá y luego se parte en gran número de brazos, cada uno de las dimensiones de un gran río, el mayor de ellos de 4 kilómetros de ancho. Luego hay una isla muy extensa, Marayó de nombre. Cuando por fin el río llega al mar, penetra dentro de éste, endulzando sus aguas, hasta 300 kilómetros adentro. Se dice que los marineros de Yáñez Pinzón observaron sorprendidos cómo a tan grande distancia de la tierra, el mar era dulce, sin sospechar la verdadera razón.

¿Y tiene como el Nilo, muchos raudales o cataratas? Al contrario: el

Amazonas es navegable desde muy arriba; basta saber que en Manaos, todavía muy lejos del mar, la altura sobre el nivel de éste es apenas de 26 metros, de modo que la pendiente del río es casi insignificante.

¿Y son muy pobladas sus orillas? Tardarán muchos años, quizás siglos, en colonizarse esta inmensa hoya. Muchos de sus puertos son accesibles únicamente por medio de la navegación, o por avión, pues se hallan en plena selva: Iquitos en el Perú, Leticia en Colombia, Tabatinga, Manaos y muchos más en el Brasil. Lo demás es la selva impenetrable. Muchas tribus indígenas viven en sus márgenes, o en las de sus afluentes, y toda la fauna de la selva tropical, todas las alimañas la pueblan. Aunque muchos hombres de ciencia han explorado el Amazonas, puede decirse que sigue siendo en gran parte desconocido.

¿También se dio alguna vez el nombre de Orellana al río, y hubiera sido más justo este nombre que el muy impropio con que ha quedado? ¿Y, a propósito, terminando el gran viaje de Orellana, qué fue de él?

Años más tarde quiso repetir su proeza al revés, río arriba, pero a poco de emprender su viaje halló la muerte.

¿Y los indígenas del Amazonas revelan algún grado de civilización? Puede decirse que son pueblos muy primitivos. No practican la agricultura, pues la selva húmeda no es adecuada para ello. Y muy poco la caza. Viven de la pesca, y comen además, serpientes y gusanos y frutas silvestres. Son casi todos nómadas. Algunos son antropófagos. Otros, como los aucas y los jíbaros del Ecuador, extremadamente salvajes. La población en estos enormes territorios es muy poco densa. Acaso los nuestros, los indígenas del Caquetá y el Putumayo, estén entre los más adelantados de todos ellos.

Entre todos nosotros

hay mucha confianza



El banco de bogotá se ha vinculado a todos los sectores de la Patria. EL AEROBANCO BOGOTÁ contribuye al desarrollo de apartados territorios nacionales, prestándoles un importante servicio.

Con gente de experiencia profesional trabajamos por el país.

Con iniciativas como AEROBANCO BOGOTÁ se acelera el progreso de la nación.

b
DE
b

USTED ES MUY IMPORTANTE PARA NOSOTROS
Y NOSOTROS PODEMOS SER DEFINITIVOS PARA USTED

banco de bogotá



dientes sanos...
resistentes...



... con Crema Dental

Colgate fluoride

única en Colombia con Fluoruro Estanoso.

VIDAS ILUSTRES EN LAS CIENCIAS MEDICAS



Doctor FERNANDO SERPA FLOREZ

Aunque Louis Pasteur no fue médico, su vida y su obra han servido a la humanidad en forma ejemplar, porque sus investigaciones salvaron y, aún salvan, millares de vidas.

Es por ello por lo que hoy hablaremos de este gran hombre, que nació en

Francia el siglo pasado y cuyos descubrimientos constituyeron un magnífico aporte para la ciencia.

Como químico, su primer avance científico lo hizo en el campo de la disimetría celular, y, luego, en el de la cristografía.

Después Pasteur se dedicó a investigar los fenómenos de la fermentación, que tuvieron aplicación en la industria cervecera.

Así mismo, fue famosa su concluyente investigación y prueba que destruyó la tesis de la existencia de la generación espontánea, con lo que le abrió el camino a sabios que, como Lister, abogaron por el cuidado minucioso de las heridas y propendieron por la asepsia y la antisepsia.

Descubrió la enfermedad que atacaba el gusano de seda y que hacía que la industria de las sedas sufriera un grave impacto por tal causa; y el cólera de las gallinas.

Los estudios de Louis Pasteur sobre carbunco tuvieron un gran interés, así como la vacuna contra esta enfermedad.

Pero fueron sus investigaciones sobre la rabia o hidrofobia las que mayor prestigio le dieron, así como la vacuna contra esta enfermedad.

Pasteur murió rodeado de gloria y de la admiración de sus compatriotas y del mundo, en 1895 en Villeneuve-L'Etang, a los 75 años de edad.

A pesar de que los descubrimientos de Pasteur sobre la rabia tienen ya casi un siglo y de que la hidrofobia y el modo de transmitirse por mordedura de perros o de otros animales era ya conocida desde tiempo de Hipócrates, esta grave enfermedad todavía se encuentra en nuestras aldeas y campos.

La manera de lograr controlar su presencia se obtiene, empleando, entre otras medidas, la disminución de los perros callejeros. Esto es, sacrificando a los perros sin dueño, que deambulan por las calles y que son la fuente más peligrosa de la diseminación del mal.

En el caso de los perros con dueños, éstos deben responsabilizarse del animal vacunándolo contra la rabia y no dejándolos salir solos a la calle.

Recordemos, para finalizar, que cuando aparecen los síntomas de esta enfermedad en las personas o en los animales, ya es muy tarde para detener el mal. La rabia es provocada por un virus que se transmite por la saliva de los animales infectados, virus que inoculan a la víctima al morderla.

* * *

Para variar un poco el tema de nuestras charlas, en la de hoy vamos a hablar de algunos escritores que, a un tiempo, han sido médicos. La lista es larga. Podía citarse, para comenzar, a Servet, erudito, español, descubridor de la circulación pulmonar, muerto en la hoguera en Ginebra, por orden de Calvino, en 1553.

Otro notable escritor, que hizo estudios médicos fue Rabelais, el célebre autor francés de Pantagruel y Gargantúa. John Keats, el famoso poeta inglés de principios del siglo pasado, que murió tuberculoso a los veinticinco años de edad, estudió la medicina en Londres, y aunque no la ejerció, recibió licencia para ello.

Anton Chejov, novelista y dramaturgo ruso de fama universal, cuyos cuentos son modelo en su género, estudió medicina en Moscú desde 1879 a 1884.

Y, para citar dos autores contemporáneos, recordaremos a Sir Arthur Conan Doyle, cuyo famoso personaje Sherlock Holmes ha hecho las delicias de quienes gustan de las novelas policíacas. Y Somerset Maughman, quien

cercano a los noventa años de edad, constituyó uno de los más extraordinarios escritores contemporáneos. Estudió este noble literato inglés en Heidelberg y ejerció en Londres, donde practicó la obstetricia en el St. Thomas Hospital. Su primera obra, "Liza of Lambeth", recuerda esta etapa de su vida, así como en su "Servidumbre Humana", obra autobiográfica, trata de sus primeras experiencias como médico.

Retornando a la literatura española, podemos citar a Pío Baroja cuyo entrañable estilo literario es inolvidable. Y a don Gregorio Marañón, quien a más de sus descollantes investigaciones en el campo de la endocrinología, ha legado a la posteridad una obra monumental, en el ensayo histórico, principalmente.

En Colombia, para concluir esta charla hablando de nuestra patria, han sobresalido médicos como el doctor Alfonso Castro, famoso novelista antioqueño y Luis Ardila Gómez, cuya prosa amena sobresalió en el periodismo. Así como el doctor Emilio Robledo, que tan profunda huella dejó en la ciencia y en las letras.

Entre nuestros contemporáneos, por derecho propio, tiene la más alta jerarquía en las letras el doctor Luis López de Mesa, ensayista, lingüista, pensador y sociólogo, quien como orientador e ideador del presente "Curso de Cultura General por Radio", ha hecho un nuevo aporte, a los muchos y valiosísimos que la inteligencia colombiana a él debe.

Jorge Bejarano, Edmundo Rico, Juan y Manuel Zapata Olivella, Alberto Dow, Max Olaya Restrepo y Juan Mendoza Vega, de diferentes promociones médicas y edades discímiles, constituyen, junto a otros que sería muy largo enumerar, muestra de que la medicina y las humanidades, pueden ir entrelazadas, dando frutos excelentes y haciendo más grata y amena la existencia.



El detergente del otro mundo que crea un mundo nuevo de blancura, fragancia y limpieza en toda su ropa y todo su hogar


Top Moderno es Maravilloso

Top para la ropa
para limpiar

Top es del
OTRO
MUNDO



Esfuerzo de Colombianos



EL 53% DEL PLAN QUINQUENAL DE ECOPETROL ESTA EN MARCHA

La Empresa Colombiana de Petróleos, ECOPETROL, con la aplicación de su Plan Quinquenal, está prestándole al país una nueva contribución, decisiva para acelerar su desarrollo industrial y económico.

Dicho Plan iniciado hace apenas 2 años, registró ya inversiones por 35.3% del monto de las metas buscadas. Los proyectos actualmente en desarrollo representan inversiones por US \$ 74 millones, que equivalen al 53% del total del Plan.

El Plan Quinquenal de ECOPETROL, es un plan en marcha, una realidad en desarrollo, que exige un empeño tenaz para su completa culminación.

Está es otra razón para que se mantenga y fortalezca la autonomía que ECOPETROL necesita para alcanzar sus objetivos.



Patrimonio y esfuerzo de colombianos.
es una política nacional.

HISTORIA UNIVERSAL DE UNA FRUTA DEL TROPICO

El mango pertenece a la familia de las Anacardiáceas, como el merey o marañón, el ciruelo calentano, el hobo o jobo, el pimientito de América o muello y el manzanillo, chiraco o pedrohernández, etc. El mango ha sido denominado "la manzana del trópico", pues se ha considerado que la importancia de esta fruta en las regiones tropicales es semejante a la de la manzana en las zonas templadas.

Se cuenta en uno de los primeros ejemplares de la literatura sánscrita que cierto rajá encantado con los mangos de alguna región, ordenó que las carreteras y caminos de su dominio fueran ornamentadas con su árbol predilecto. Según opinan muchos naturalistas, esta planta se cultiva desde hace unos cinco mil a seis mil años.

El poeta turco Amir Khusrau, escribió hace unos quinientos años un bello poema en el cual hace referencia al mango. En 1673, Fryer escribió sobre esta fruta y dijo que, en comparación con los mangos, "las manzanas de las hespérides son meras fábulas, y en cuanto al gusto la nectarina, el durazno y el albaricoque son inferiores".

La voz mango proviene del malayo mangka o mangga, que es el nombre que le daban al fruto. En Ceilán se le denomina Ambe, y el nombre persa es Amb. La denominación científica de esta especie es *Mangifera Indica*, el



Dr. DANIEL MESA BERNAL

nombre del género proviene de la voz mango en malayo y del latín fero, llevar. La voz específica, *Indica* se refiere a la India, posible centro de origen de este árbol.

En 1772 según refieren algunos autores o en 1782 según otros, un barco francés traía de Reunión algunas plantas de este árbol para Santo Domingo, pero fue apresado por los ingleses que lo llevaron a Jamaica, donde sembraron los árboles y prosperaron perfectamente.

Según algunos, los portugueses lo plantaron en Bahía en la República del Brasil, cerca del año 1700. Unos cincuenta años más tarde lo llevaron de Río de Janeiro a Barbados, pero su gran dispersión por el continente solamente se inició en el siglo pasado.

Cuéllar, Serrano, Gómez y Cía. Ltda.

arquitectos, ingenieros

bogotá — colombia

miembros:

s.c.a., s.c.i., andi y camacol.

CAMILO CUELLAR TAMAYO
GABRIEL SERRANO CAMARGO
JOSE GOMEZ PINZON
GABRIEL LARGACHA MANRIQUE
ERNESTO CUELLAR TAMAYO
JORGE PINZON BARCO

CARRERA 10a. No. 16-39 PISO 15
EDIFICIO SEGUROS BOLIVAR
APARTADO AEREO 3527

Puerto Rico no lo recibió antes de 1780. A las Filipinas fue introducido en el siglo XVI. Parece que a fines del siglo VIII se cultivaban excelentes variedades de mango en la Guayana Francesa.

Las primeras importaciones de mango a los Estados Unidos de América se hicieron en 1833, y la fruta fue mal recibida como en varios países de Europa, pues se dice que algunas variedades tienen sabor a trementina.

El mango se propagó por este continente en los siglos XVII y XVIII y especialmente en este último y ello se debió posiblemente a que para difundirlo era necesario tener arbolitos, ya que las semillas de mango pierden en poco tiempo su poder germinativo, y como las comunicaciones en aquellas épocas eran lentas, seguramente las semillas llegaban a América inservibles. Se ha dicho que la primera importación del mango a Colombia se hizo en la época de la República, pero se ha naturalizado completamente en nuestro medio y actualmente constituye una de las frutas más comunes y más solicitadas en el medio tropical.

Don Eduardo Zuleta en su libro intitulado "Papeles Viejos y Nuevos" dice que Don Manuel María Bonis, quien emigró a Jamaica después de la Batalla de Boyacá, fue quien trajo de dicha isla, a la ciudad de Antioquia, el mango denominado número once y que Don Juan Santa María introdujo en 1853 al Departamento de Antioquia el mango número ocho.

Se considera que los mangos cultivados pertenecen a la especie **Mangifera Indica**, aunque algunos botánicos creen que existen cerca de cuarenta especies y más de quinientas variedades. El árbol es hermoso y de tupido follaje. Las hojas son amarillo-rojizas, cuando tiernas y luego al llegar a la madurez, se tornan de color verde intenso. Las flores son pequeñas, blan-

cas o rosadas, dispuestas en panojas terminales. El fruto es una drupa con una nuez, y varía de color, de tamaño y aún de sabor, según las variedades. Existen variedades cuyos frutos son amarillos, verdes, rojos, etc. Nuestro pueblo, sin fundamento alguno, denomina mangos a los frutos que no tienen fibra y mangas a las variedades que la tienen. Existen en nuestro país gran número de variedades a las cuales el pueblo ha dado diversos nombres como son: de azúcar, chancleta, número once, número ocho, hilaza, hucvo de chivo, Isidro, Maza, manzanita, de la reina, no te cebes, novia, pelota, penca, piña, de Mariquita, etc.

La clasificación de las variedades de mango, no ha recibido suficiente atención de los naturalistas. Sólo se sabe que hay dos grupos importantes: los de la India y los de Filipinas; estos últimos se conocen con los nombres de mangos filipinos o mangos de Manila. La diferencia entre estos dos grupos consiste en que el de la India es comúnmente monoembrionario, es decir, que de una semilla nace una sola planta, en tanto que el de las Filipinas es poliembrionario, o sea que de la semilla nacen varias plantas, en algunos casos hasta diez o doce; además los frutos tienen un gusto muy distinto. Se anota, que no se puede confiar en la abundancia y regularidad de las cosechas de los mangos filipinos. Entre nosotros los mangos filipinos se conocen con este nombre y con el de Camboyanos, y se sabe que se han aclimatado bien, que son muy jugosos y dulces, pero que son susceptibles al ataque de la mosca anastrepha.

En Colombia existen extensas zonas propias para el cultivo de este fruto. Sería interesante aclimatar mejores tipos, especialmente aquellos que no tienen fibras y que son de buena calidad y presentación, pero para ello sería necesario adelantar una campaña in-

tenso contra la mosca que los ataca. En muchas regiones, como en el Valle del Cauca, los daños causados por la mosca anastrepha son grandes y en ciertos casos arruinan toda la cosecha. La mosca deposita sus huevecillos en la fruta, y cuando está en sazón la pulpa, presenta las larvas amarillas de la mosca.

En algunos lugares del país, existe especial preferencia por los mangos cuando inician la maduración o están verdes, los cuales comen añadiéndoles sal. Cerca del 99 por ciento de los mangos se comen como fruta fresca, sin embargo, en algunos países preparan encurtidos y en otros el jugo espeso de la pulpa muy madura se seca al sol en forma de obleas o tajadas. La drupa sin madurar contiene pectina, por lo cual es buena para jaleas y conservas; la pulpa contiene ácido gálico.

El cultivo del mango se extiende entre nosotros desde el nivel del mar, hasta los 1600 metros de altitud. Se cultiva principalmente por sus frutos, aunque es un árbol de espléndida belleza y decorativo. La madera es empleada en ebanistería.

Los mangos de buena calidad tienen amplio mercado y aún se podría pensar en la exportación a las grandes urbes de las zonas templadas, donde son apreciados.

La propagación del mango por injerto no es difícil y es una práctica muy aconsejable para propagar mejores variedades. El cultivo de mangos procedentes de semillas, aunque sean de buenas variedades, no es comparable al sistema de injerto.

Este cultivo requiere ciertos cuidados. No se debe pensar que es un árbol semi-silvestre que no necesita atenciones del agricultor. Es cierto que es un árbol rústico, pero hay que darle los cuidados que necesita para prosperar y dar buenas cosechas.




**Y ahora, qué?
Ahora es la hora de
tomar un buen café!**



1
Ponga Ud. el agua a hervir.
Y por pocillo de café...



2
... vierta una cucharada
de puro café molido, en
un colador de tela.



3
Cuando el agua haya
hervido, échela en el
colador.



4
... obtendrá así un café
más rico en aroma y en
sabor.

TODA HORA ES BUENA PARA TOMAR UN BUEN CAFÉ.

Cualquiera que sea su actividad... cualquiera que sea la hora... toda hora es buena para tomar un buen café, la bebida que estimula y reanima.

Y para que su café tenga el verdadero aroma y sabor del café, debe ser tostado y molido al grado justo; es decir, ni quemado ni pulverizado.

Pídalo así en su marca preferida y prepárelo como se explica a la izquierda.

El café recalentado pierde sabor y pierde aroma.
ES UNA CAMPAÑA EDUCATIVA DE FEDERACION NACIONAL DE CAFETEROS.

MALASIA,

UN OBJETIVO REMUNERATIVO



Coronel GUILLERMO RODRIGUEZ LIEVANO

La Unión Soviética como corazón geopolítico del mundo asiático extiende su presión política, militar y económica a partir del paralelo 70º Norte y en un frente comprendido entre los meridianos 20º a 180º Este, llegando su influencia directa hasta el paralelo 17º Sur, área dentro de la cual desarrolla actividades ideológicas mediante la influencia personal de sus hombres de Estado, sus ideólogos, científicos, militares y técnicos. Económicas a través de planes de ayuda exterior, empréstitos, intercambio de productos agrícolas y manufacturados, maquinaria y materia prima. Militares mediante la ayuda militar con asesores, y equipo, para dotar, organizar y dirigir las fuerzas armadas de los diferentes países objetivo estratégico de su política mundial y además para contrarrestar la acción bélica de países extra-continenciales que por razones de seguridad intervie-

nen en la órbita de su influencia, sin comprometerse en forma abierta con efectivos humanos, y así preservar su prestigio de no intervención ante los países del mundo.

Esta política desarrollada a largo plazo le ha permitido extender su acción de influencia a países aún distantes de su posición geográfica y mantener los recursos económicos y humanos necesarios para adelantar programas técnico-militares que le den una acentuada preponderancia en el campo científico y una marcada simpatía en la opinión mundial, especialmente en los bloques de países subdesarrollados de Africa, América Latina y Asia.

La activación de fronteras de tensión en América Latina mediante la utilización de países bases como Cuba para difundir propaganda, Alemania y el caso de Berlín, el Congo Belga y la declaración de autonomía e

independencia, Argelia y su inestabilidad política, Pakistán e India con las reivindicaciones de Cachemira, China e India, y los problemas fronterizos del Sikkim, son un ejemplo de la permanente acción política soviética para mantener el bloque occidental en estado permanente de alerta psicológica ya sea fomentando la desconfianza de los pueblos que tienen problemas históricos y políticos o creando mediante agentes, las situaciones de conflicto.

Este tipo de expansión política aplicado en una zona real de influencia como el Sureste de Asia nos hace vislumbrar una mayor amplitud del problema de Vietnam y la intransigencia para negociar sobre las vías pacíficas sobre el conflicto que está rindiendo utilidades mayores que las previstas por los jerarcas orientales.

El caso vietnamés llevará a Occidente a aumentar progresivamente sus efectivos de combate y buscará por todos los medios la saturación militar de la zona, produciendo actos de hostilidad limitada pero de trascendencia política. Pero Vietnam y su problema no es únicamente el objetivo de la expansión comunista, a pesar de ser un área geográfica de vital importancia para Occidente en la detención del avance del comunismo, por la radiación que esta zona tiene sobre los países y Federaciones con costas en el mar de China Meridional tales como Filipinas, Formosa (China Nacionalista) Sarawak, Indonesia, es muy posible que el conflicto involucre dentro de su desarrollo a la totalidad de los países de la antigua Indochina, para mantener el control de la zona geográfica comprendida entre los paralelos 20° N., a 17° S., y orientar en el futuro su acción a Australia y Oceanía, con lo cual acercaría su órbita estratégica a América del Norte y Sur.

Dentro de esta problemática, la Confederación de Malasia, Singapur (separado últimamente de la Confederación) e Indonesia, jugarán un papel importantísimo por lo cual analizaremos el conflicto y sus proyecciones a través de la mayor o menor implicación de estas naciones, y conociendo su desenvolvimiento histórico podamos concluir sobre el destino futuro de esta rica y decisiva región del globo.

El 31 de agosto de 1963 la Federación de Malaya, el Estado de Singapur y las Colonias Británicas de Sarawak y Borneo Septentrional se unieron para formar la Federación de Malasia constituyendo una asociación de estados muy singular por estar compuesta de territorios de fisonomía diferente y con objetivos disímiles, pero con intereses políticos y económicos comunes que los unía para conseguir y defender su desarrollo e independencia. Pero los territorios que se agruparon en esta Confederación tenían profundas diferencias en su desarrollo, raza, religión y lengua. Malaya era un estado completamente independiente, Singapur conservaba su independencia en cuanto a su política interna, pero la Gran Bretaña tenía bajo su responsabilidad la defensa militar y el manejo de los asuntos exteriores. Sarawak y Borneo Septentrional estaban bajo el régimen de Colonias sin Gobierno autónomo a pesar de que los consejos gubernamentales locales eran elegidos directamente por el pueblo pero en la legislatura de cada uno de ellos se tenía que observar el método indirecto bajo la vigilancia y candidatización por los representantes de la Corona Inglesa.

Económicamente existen diferencias muy profundas entre los países de la Federación de Malasia, Malaya con sus once estados que la componen, con diversidad de razas, ha iniciado su industrialización. Fue en su nacimiento

una Federación en base a los intereses coloniales ingleses que buscaron mediante ésta proteger el derecho Británico de posesión y por este sistema, incorporaría a la Corona como un estado de la Comunidad Británica de Naciones para así poder mantener una posición geográfica y estratégica importante en el Sureste de Asia. Económicamente es una Federación sin problemas en el mercado internacional en cuanto a reserva en moneda extranjera se refiere, su situación general permite apreciar un balance favorable en más de dos millones de dólares malayos anuales como término medio de su situación económica. Los estados que componen esta Federación presentan en general una marcada afinidad racial siendo un factor importante la proporción de malayos que conservan un 50% de la población y guardan equilibrio con el otro 50% que lo integran chinos e hindúes, sin embargo debe tenerse muy en cuenta en el curso histórico, el hecho importante de que los chinos mantienen en su esencia la pureza racial mientras que los malayos e indúes se han mezclado.

Singapur, ahora separado de la Federación, fue el eje central político y económico de Malaya, es un puerto libre de gran volumen de tráfico comercial y el área más industrializada, a pesar de ser Kuala Lumpur la capital, Singapur es geográficamente el centro vital desde el cual se dirige económica, política y psicológicamente la Federación. Situada en la encrucijada del mundo donde convergen la vía marítima que une los océanos Pacífico e Indico y la ruta terrestre que enlaza el Asia Meridional u Oriental con Insulindia, ejerce gran influencia política en la zona, étnicamente tiene un factor desfavorable para occidente en atención a que el 80% de sus habitantes son de raza china y con-

trolan en su mayoría los negocios e instituciones de importancia. Es de notar que su distribución nos permite apreciar una segregación entre Malayos (223.000 habitantes) chinos (1.214.000 habitantes) e indios (138.000 habitantes) y algunos europeos, bastante acentuada y que es un área internacional de espionaje. Borneo Septentrional y Sarawak están integradas por tribus nativas pero con costumbres y religiones diferentes. En las dos colonias existe población china siendo en Sarawak la más alta en donde alcanza a un 30% de la población total. Otro factor importante a considerar es el crecimiento tan rápido de la colonia china ocasionado en su mayor parte por la fecundidad de la raza, sus costumbres y la inmigración recibida del continente por razones políticas y económicas. Estos Estados profundamente diferentes han creído encontrar en la Federación una reedición a su desarrollo. Si consideramos en forma independiente cada uno de los Estados asociados a esta organización, nos encontramos con la realidad desnuda de la difícil supervivencia individual de éstos; con excepción de Singapur, el resto tendría que seguir bajo mandato internacional, protectorado o colonia o lo que es más peligroso para Occidente, bajo un régimen independiente dirigido u orientado por Moscú y Pekín.

La organización y funcionamiento de la nueva Federación seguirá los lineamientos de la Federación de Malaya o sea el régimen federalista en atención a que la mayoría de los Estados, elementos de casta y tradición, mantienen el gobierno y gozan de autonomía ya sea ésta de carácter religioso o político. En la misma forma debe considerarse que los poderes no serán similares dadas las características étnicas, religiosas, políticas y sociales de cada uno de los estados aso-

ciados, un ejemplo es la diferencia en el desarrollo industrial entre Borneo, Sarawak, Singapur y Malaya, otro caso es el de la educación pública que difiere entre Singapur y el resto, ocasionado por la alta concentración de chinos. Pero con éstos diversos denominadores sin embargo la Federación se considera como un poderoso medio para defender los intereses de los asociados en lo económico y en el mantenimiento de su situación como Estados independientes. Las razones principales para la creación de la nueva Federación son fundamentalmente económicas. Es un objetivo de vital importancia para ella, el desarrollo industrial y agrario de Borneo Septentrional y Sarawak atrayendo las inversiones y mayor expansión de los productos elaborados por la industria malaya y de Singapur que tienden a un mercado interno más amplio y seguro.

Otra de las razones que dieron origen a la Federación de Malasia fue de carácter político. Desde hacía varios años los líderes políticos de Singapur habían deseado unirse a la Federación pero el primer Ministro Malayo Tegu Abdul Rahman Putra, se oponía obstinadamente por considerar que al aceptar a Singapur, incorporaría a la organización un alto porcentaje de chinos lo que vendría a romper el equilibrio racial malayo, esta política fue mantenida hasta 1961 en que surgió un cambio dramático al expresar el primer Ministro Malayo que estaba de acuerdo con la incorporación de Singapur siempre y cuando se unieran a la Federación el Sultanato de Brunei, Borneo y Sarawak, cambio que fue originado por hechos políticos acaecidos en Singapur cuyo gobierno se encontraba en dificultades con sus colaboradores izquierdistas, representados en el Parlamento y que a la sazón le habían retirado el apoyo poli-

tico y organizado un nuevo partido de oposición, además existía la posibilidad inmediata de que Inglaterra concediera la independencia completa a Singapur, y si el partido izquierdista de oposición asumía el poder, Malaya se encontraría bajo una zona de gran influencia política comunista que buscaría por todos los medios la infiltración ideológica en Malaya y de hecho el objetivo de desintegrar la Federación, por lo cual se consideró más beneficioso tener a Singapur dentro de la organización para controlar por este medio la marcha y desarrollo político de él, que fuera de ella.

Otro factor importante que Abdul Rahman Putra tuvo en consideración, fue el hecho significativo de la presencia de subversión comunista internacional en Sarawak y Borneo. La situación de estar bajo el régimen de colonias de Inglaterra se estaba explotando en beneficio del levantamiento del espíritu nacionalista de independencia lo que hacía prever un conflicto incontrolado por el marcado atraso en que se encontraban estas regiones difícilmente vigiladas por los estados democráticos de Asia.

Otra circunstancia de importancia que se tuvo en cuenta en la incorporación de Sarawak y Borneo fue establecer el equilibrio racial de la Federación, descompensada por la incorporación de la enorme mayoría china de Singapur.

Con estas bases propuestas por el Primer Ministro de la entonces llamada Federación de Malaya, los gobiernos que la constituían aceptaron la incorporación de estos Estados previa consulta con los representantes de dichos países a fin de obtener de éstos la aceptación y mediante sus conceptos dar paso a la organización de Malasia. Esta visita buscó la plataforma plebiscitaria para dar mayor vigor al nuevo sistema de Estado Federal. El

Sultanato de Brunei no se unió a la Federación y ésta inició su vida jurídica el 31 de agosto de 1963.

La organización de la Federación de Malasia tuvo un impacto violento en los países de la Indochina, Indonesia y China; se creyó en un principio como un golpe político diplomático de la Gran Bretaña, Francia, los Estados Unidos de Norte América y Australia, para mantener por este sistema su influencia comercial e ideológica, y ejercer presiones sobre los estados limítrofes especialmente Vietnam Norte y sur, Tailandia, Laos, Camboya, Siam y Birmania.

Las tropas británicas, australianas y neozelandesas en Malaya dependen de la Base Aero-Naval de Singapur y fueron destacadas para servir de esquema y apoyo al pacto de organización del Tratado del Sudeste de Asia (SEATO) para proveer apoyo militar a las autoridades civiles de Borneo y Hong-Kong y seguridad inmediata a Singapur. El acantonamiento de estas tropas tenía su base legal en un acuerdo entre las autoridades inglesas y malayas suscrito en septiembre de 1957; posteriormente en Londres, en 1961, se acordó que el convenio de defensa de 1957 tuviera aplicabilidad en la Federación de Malasia si ésta era formada, pero la presencia de fuerzas militares extra-continetales en países de una Federación que no hace parte ni es signataria de la SEATO, se ha convertido en motivo de intranquilidad para los países neutralistas como India e Indonesia y para los chinos y soviéticos que ven en estas bases militares posiciones estratégicas de occidente de carácter ofensivo que pueden llavar, en caso de conflicto, la guerra a sus fronteras continentales. En previsión de un posible uso de territorios de la Federación para fines militares contra cualquier país asiático obligó a Abdul Rahman a exigir de

los países con fuerza militar en estas regiones, especialmente a Gran Bretaña, a retirar sus efectivos en consideración a que este derecho se encontraba abolido desde el día en que se organizó la Federación de Malasia, hecho que obligó al Gobierno Británico a desarrollar una política separatista en Singapur, lo que se materializó en los últimos meses de 1965. Militarmente Malasia es intrascendente, sus efectivos se estiman en 100.000 hombres en el ejército, 5.000 reservistas, 30 aviones, 400 hombres en la fuerza aérea y una armada de 10 buques antiguos, sin embargo, a raíz de la actitud de Indonesia un tanto agresiva con demostraciones de fuerza cerca de las aguas de Malaya, se ordenó incrementar el poder naval y aéreo pero con limitaciones que no alcanzaron a un 4% en dólares sobre el año de 1963 en que se asignó una partida de 31.3 millones de dólares para el sostenimiento de sus fuerzas militares, lógicamente la actitud de Indonesia obligó a los dirigentes malayos a volver los ojos sobre Inglaterra, aceptar la permanencia de tropas británicas en Singapur y hacer arreglos no formalizados para el empleo de éstas en caso de agresión a los estados de la Federación. Debe tenerse en cuenta que los británicos, australianos y neozelandeses no podían emplear sus fuerzas militares acantonadas en Singapur en misiones de SEATO.

Los intereses políticos y económicos que se encuentran en juego en esta región de la tierra han provocado reacciones contra Malasia. Indonesia inicialmente se mostró indiferente, pero en 1962 su Ministro del Exterior Dr. Subandrio declaró que si la Federación que se estaba organizando aceptaba el establecimiento de una base militar Norteamericana en Borneo Septentrional, Indonesia pediría a la Unión Soviética que hiciera lo mismo en la

región de **Kalimatan**, en la misma forma al estallar la revolución en Brunei el partido comunista y los nacionalistas indonesios incluyendo al Presidente Achmed Sukarno, tuvieron voces de aliento y respaldo para el partido **Rakyat** que dirigía A. M. Azahari que se oponía a la creación de Malasia por considerarla como un complot colonialista para permitirle a los británicos el control de estos territorios. La actitud de Indonesia llegó hasta el apoyo del Tentera Nasional Kalimantan Utara (Ejército Nacional de Borneo S), para desarrollar operaciones en la frontera de **Sarawak** y **Borneo**, posteriormente la hostilidad de este país se manifestó al través de emisiones de la "Voz de los combatientes de la libertad de Kalimantan" transmitiendo propaganda revolucionaria a **Sarawak, Brunei y Borneo Septentrional**. Para 1963 Indonesia se declaró abiertamente enemiga de la Federación de Malasia y ejecutó actos hostiles militares en aguas territoriales de los Estados asociados y una política de ataque y desprestigio permanente, que obligó nuevamente a los dirigentes malayos a salvar la organización de la Federación mediante el incremento del poderío militar con la apropiación de veinticinco millones de dólares adicionales para la defensa y la creación de fuerzas de exploradores fronterizos para evitar la infiltración de agentes revolucionarios especialmente en Borneo.

La situación actual en el Sudeste de Asia es grave e incierta para todos los Estados que se encuentran en esta área. Actualmente el conflicto de Vietnam ha centrado y hecho convergir todo el esfuerzo político y militar de Oriente y Occidente. La guerra que actualmente se desarrolla hace prever la extensión del conflicto no solamente en los Estados continentales de Indo-

china, sino en los Estados malayos e insulares.

La Unión Soviética y China harán todo el esfuerzo necesario para coordinar un clamor general de protesta, que explotando los sentimientos nacionalistas raciales y religiosos busquen como objetivo inmediato la expulsión de los occidentales de este teatro de conflicto.

Occidente confronta una situación difícil a pesar de que en el campo militar ha tenido éxitos tácticos, los argumentos de fuerza limitados en el tiempo y en el espacio y dentro del análisis geográfico se encuentran ubicados en una zona intermedia que no les permite sino ejercer la acción ofensiva o defensiva pero no la de atracción. Indonesia por el Sur cierra en semicírculo una extensión considerable de océano a partir de la latitud 7° Norte longitud 95° E. en Kutaradia al norte de Sumatra hasta la isla de Timor. Este cinturón natural separa geográficamente el Océano Pacífico del Índico y establece una barrera geopolítica sustancialmente diferente. Los mares interiores que sirven de escenario a los acontecimientos y han sido el medio de intercambio de culturas incluyendo el étnico, se agitan actualmente ante la aparición de nuevos procedimientos para obtener el control de los pueblos, por ellos pasó el comunismo exportado de China y se arraigó en Indonesia en donde los últimos disturbios ocurridos y las diferencias entre el Dr. Sukarno, Jefe del Gobierno y los militares hacen prever una fuerte atracción hacia sus ideólogos continentales y vecinos como lo son China y la Unión Soviética. Indonesia como país neutralista es un bastión comunista aunque los últimos acontecimientos hayan mostrado una reacción de las fuerzas armadas ante este sistema que quería implantarle el gobierno, sin embargo superada la cri-

sis, la situación queda en tablas y en el supuesto caso de complicarse el problema de Vietnam, involucrando a otras potencias es de deducir, que este país, el más importante del Sudeste de Asia, buscaría su política de atracción con los países asiáticos en donde pueda encontrar la fuente de suministros para sus industrias y el mercado para sus productos, ellos consideran que la expansión occidental es la apertura de nuevos mercados y que las retribuciones comerciales han sido siempre negativas con este bloque estratégico. Otro factor negativo para la impopularidad occidental lo constituye la organización de SEATO cuyo principal objetivo para ellos, era la intervención armada en los problemas regionales del Sudeste de Asia, la misma constitución de este Tratado, contempla países que no están ligados ni geográficamente ni espiritualmente con los Estados del SE, ellos se preguntan ¿Qué interés, que beneficie a los pueblos malayos y chinos persiguen, Australia, Gran Bretaña, Francia, Nueva Zelandia, Pakistán, Filipinas y Tailandia firmantes del Tratado de Organización del Sudeste de Asia?.. Y la respuesta es de que con excepción de Pakistán y Tailandia, que geográficamente pertenecen a los países del SE Asiático los restantes miembros de SEATO protegen intereses colonialistas. Esta afirmación de Indonesia se demostró claramente en el conflicto de Vietnam en el cual con excepción de **Australia** que tiene en el teatro de Vietnam del Sur 1.300 soldados y Nueva Zelandia 300, el resto de países han demostrado, con la no intervención, no considerar como agresión las operaciones desarrolladas por el Vietkong bajo el patrocinio del gobierno de Hanoi y Pekín, sino aceptar el hecho de que no se están jugando intereses que lesionen en lo político y en lo económico su prestigio en Asia y en el

mundo. Debe pensarse de que SEATO es una organización con la finalidad de proteger a los estados asociados a él y a los que están bajo su influencia, de la agresión ideológica y militar de países foráneos, pero es paradójico en el pensamiento indonesio el hecho de que fuerzas militares de los Estados Unidos de Norteamérica (250.000 soldados en la fecha y se prevé aumentar estos efectivos para 1966 a 400.000 soldados) sean los actores principales en este problema y hayan tenido que hacer intervenir en la lucha a Sur Corea (18.000 soldados) y a China Nacionalista, países sin intereses inmediatos en el Sudeste de Asia.

El permanente contacto de los jefes asiáticos, su afinidad de sentimientos y su profundo sentido político se harán sentir en Indonesia más intensamente, mientras el problema Vietnamés no haya tomado un rumbo definido. Es lógico suponer que al aumentar la tensión en Java, Sumatra, o Borneo, las fuerzas occidentales que ejecutan operaciones en Vietnam tendrán que proteger y empeñar su esfuerzo económico y diplomático hacia el cinturón estratégico colocado en su retaguardia. China y Rusia agotarán todos los medios necesarios para atraer la simpatía de Indonesia pues es de fundamental conocimiento para los dirigentes de estos países, el papel tan importante que este estado representa en el aumento o disminución de la presión de occidente en Vietnam, siendo por consiguiente un objetivo de primordial importancia, hacer de Indonesia un baluarte de la ideología marxista que irradie su influencia en todos los países con costas en el mar de China Meridional, de ahí que es un imperativo vital para occidente buscar un acercamiento político o ideológico con los países de la Confederación de Malasia, para interponer entre el continente asiático e Indonesia

y Filipinas una barrera natural y política que evite la expansión del comunismo en el Sudeste de Asia.

En este teatro de guerra, Malasia ocupa una posición estratégica de primer orden para occidente, mientras Malaya, Singapur, Sarawak, Borneo Septentrional y las Filipinas cierran el mar de China Meridional, la Séptima Flota de los USA podrá moverse libremente y controlar las vías de comunicaciones marítimas que abastecen a la fuerza militar empeñada en Indochina cuyo incremento para 1966 alcanzará a 400.000 hombres si es necesario o más y una inversión de hasta seis billones de dólares lo que aumentará el flujo marítimo entre Estados Unidos, Hawaii, Filipinas y Vietnam del Sur.

La ofensiva de Hanoi para obtener un acuerdo de paz o un cese de fuegos, abre la posibilidad de una tregua militar pero no política, detrás de esta propuesta hay objetivos de largo alcance futuro y por lo tanto no debe ser tomada con un concepto táctico, como ya sucedió en otros conflictos similares, sino con una visión estratégica. Debe pensarse que la expansión ideológica al contrario de la militar, necesita tiempo para actuar y que es presumible que este status ponga al descubierto una fuerte e intensa cam-

paña de propaganda explotando los mismos hechos bélicos, y que el espíritu nacionalista, sea la bandera de la batalla decisiva. Esta tregua a su vez, pondrá en manos de los occidentales la oportunidad de convencer a los estados filo-comunistas de la bondad de la democracia y desarrollar una activa campaña a fin de atraer a los pueblos del Sudeste de Asia a su órbita ideológica, especialmente a aquéllos que tienen un gran valor militar por su posición geográfica como son Malasia y Singapur. Cualquier forma diferente de tratamiento los alejaría del afecto de estos pueblos y aunque obtuvieran el triunfo militar, perdería el ideológico que es el definitivo para el futuro de esta rica e importante región de la tierra.

BIBLIOGRAFIA:

1. National Geographic Nº 5. Volumen 124.
2. Geografía Universal.
3. Enciclopedia Cultural - Tomo 9.
4. R. S. Milne. La federación de Malasia - MR. Noviembre de 1963.
5. U. S. News and World Report. Diciembre 5 y 20 de 1965.



PREMIO LITERARIO

ESSO

- 1965 -

La Academia Colombiana celebrará el Día Universal del Idioma Castellano el próximo lunes 25 de abril, con diversos actos a los cuales han sido invitadas numerosas personalidades.

PREMIO LITERARIO

A partir de las seis de la tarde de ese día, comenzará en la sala principal de la Academia Colombiana, de Bogotá, el acto conmemorativo durante el cual se dará a conocer el Ganador del V Concurso Nacional de Novela, Premio Literario Esso 1965.

El jurado calificador leerá su veredicto ante los asistentes y enseguida, el Gerente General de la Esso Colombiana S. A., hará entrega del premio de \$ 40.000.00 al novelista ganador.

EL JURADO


El jurado constituido para adjudicar el Premio Literario Esso 1965, lo integran los doctores Jaime Sanín Echeverri, Alberto Miramón, Enrique Uribe White, Carlos Restrepo Canal y José Umaña Bernal. Los dos últimos fueron nombrados a comienzos de abril en curso para complementar el jurado, en vista de que no se había llegado a un veredicto unánime, tal como lo exige el reglamento del concurso.

LOS TEMAS

En círculos allegados al jurado, se supo que entre las 60 obras presentadas al V Concurso Nacional de Novela, Premio Literario Esso 1965, hay una notable mayoría de temas nacionales que reflejan los problemas e inquietudes del país.

CALIDAD

El hecho de que el jurado calificador no hubiera llegado a una decisión unánime, se explica por la calidad de numerosas novelas examinadas, lo cual indica un notable adelanto logrado en este campo.



BOTAS PROFESIONAL DE LOMA
Y CAUCHO EN CUATRO COLORES.
PLANTILLA CON ARCO ESPON-
JOSO, SUELA ANTIDESLIZANTE.

**Insista en
la calidad**

croydon

TAMBIEN HACEN OFICIO. Usted vé aquí el zapato PROFESIONAL de CROYDON, en acción deportiva únicamente. Pero los zapatos profesional son tan buenos, tan bien hechos, tan durables, que se usan para el deporte, y también para ir al campo, trotar, correr y hacer muchos oficios en todas partes. PROFESIONAL multiplica diariamente su utilidad.

MUNDIALMENTE
UNIROYAL
CROYDON

DEMARCAACION DE LAS FRONTERAS DE COLOMBIA



Coronel (R)

LUIS LAVERDE GOUBERT

Dentro de los grandes esfuerzos que en Colombia se han adelantado para la publicación de obras de carácter histórico, tal vez el mayor ha sido el realizado por la Academia Colombiana de Historia, al entregar al público los primeros volúmenes de la obra que constituirá la "Historia Extensa de Colombia".

Valdría la pena recordar aquí esfuerzos similares tales como la Selección Samper Ortega de Literatura Colombiana con sus 100 volúmenes publicados hacia 1935; La Biblioteca Popular de Cultura Colombiana, iniciada en 1942 y que, si no estoy mal informado, alcanzó a los 130 volúmenes; la Biblioteca de la Presidencia de la República iniciada en 1954 y que alcanzó a 50 tomos y las hojas de Cultura Popular que iniciadas en 1947, alcanzó a 84 entregas hasta 1957; la Biblioteca de Historia Nacional (con 106 volúmenes); Anales Diplomáticos y Consulares (con 9 volúmenes), la Biblio-

teca Eduardo Santos (27 volúmenes), El Boletín de Historia y Antigüedades con 603 números publicados y muchas otras que posiblemente se nos escapan pero que son la fuente para cualquier estudio histórico. Estas obras tienen un valor inmenso, pero casi todas son el resultado de esfuerzos de individuos cuyo conjunto era heterogéneo; en cambio en la "Historia Extensa de Colombia", los más prestigiosos escritores, miembros de la Academia, bajo una dirección y atendiendo a un plan perfectamente coordinado, han tenido a su cargo la labor de recopilación e investigación, cuyos resultados están a la vista.

Llevado por el estudio de los problemas fronterizos lo mismo que por la amistad que desde hace años conservo con el Ingeniero Francisco Andrade, a cuyo cargo estuvo la demarcación de una gran parte de nuestros linderos y autor de volumen XII, **Demarcación de las Fronteras de Colombia**, libro que hace disfrutar la lectura por su interés y por tratarse de una narración verídica en la que se describen claramente las incidencias con que se desarrollaron los trabajos, no siempre en forma fácil y trayendo al caso aspectos casi desconocidos para la generalidad de los lectores, pero que gracias a su archivo personal y a su magnífica biblioteca ha logrado reconstruir con éxito, me obligan a referirme a esta obra. Sin más título, que el de aficionado a los estudios de las fronteras y por haber intervenido en las comisiones de inspección y restauración de hitos de la frontera Colombo-Brasileña, me he permitido aclarar dos o tres puntos que el mismo Ingeniero Andrade, pide en su obra, sin ánimo de polémica, sino de aclaración y por adelantado quiero pedir excusas si no concuerdo en algunos puntos con tan ilustre escritor e Ingeniero.

La obra se inicia, como necesariamente deben ser las que sobre este tema se escriban, con la relación histórica de las discusiones entre las Coronas de España y Portugal, desde fines del siglo XV y avivadas por los descubrimientos de la época; continúa con el descubrimiento de América y del Río de las Amazonas, luego prosigue con los avances portugueses a lo largo de este río y a través de la historia se llega al siglo XIX. En 1840 es declarada la mayor edad de Don Pedro II y al año siguiente es coronado Emperador del Brasil.

I — TRATADO PERU-BRASIL DE 1841.

En la página 213 dice el Ingeniero Andrade, al referirse a la frontera con el Brasil y en lo concerniente al Tratado firmado entre Perú y Brasil en 1841:

"El (tratado) de 1841 (entre Perú y Brasil) representaba más bien una iniciación de buenas relaciones y en él se discutieron cuestiones de navegación y comercio y el asunto de límites se consideró muy a la ligera..."

La versión peruana sobre este Tratado (1841) se encuentra en la "Historia Diplomática del Perú", escrita por el profesor Arturo García Salazar, quien dice:

"Convenía el Brasil en aceptar como principio para la delimitación el *Uti Possidetis*, pero le daba un sentido y un alcance totalmente opuestos a los aceptados por las naciones hispano-americanas. Para éstas el *Uti Possidetis* es la posesión fundada en el derecho, apoyada con títulos que emanaron de autoridad legítima. Para el Brasil, el *Uti Possidetis* es el interdicto romano, la posesión fundada únicamente en el hecho, con título o sin él. Aceptaba que se recurriera a los tratados para facilitar la descripción de la línea divisoria, si ésta coincidía con

la posesión; pero si no coincidía, la posesión prevalecía sobre los tratados.

“Los nuevos Estados podían sin duda, insistir en el reconocimiento por el Brasil de los tratados firmados por Portugal y negarse a aceptar la posesión como título para fijar los límites. Desgraciadamente no tenían en la hoya amazónica elementos con que oponerse a la expansión creciente del Brasil; y éste no tenía interés en precipitar un arreglo que no le fuera favorable, puesto que estaba en posesión de la mayor parte de la región disputada, y el tiempo no hacía sino extender y consolidar esa posesión. Por otra parte, dueño el Brasil de la parte baja del Amazonas, podía impedir la comunicación con el mar de las naciones situadas en la parte alta del río; y para poder lograr que esas regiones se abrieran al comercio del mundo, era necesario llegar previamente a un arreglo con el Brasil y aceptar sacrificios territoriales, en cambio de la libre navegación del Amazonas.

“Así lo comprendieron los hombres públicos del Perú y desde 1841 aceptaron la interpretación brasilera del *Uti Possidetis* para obtener la navegación del Amazonas...”

El tratado y el convenio de 1841 fueron suscritos por Don Manuel Ferreyros, Ministro de Relaciones Exteriores del Perú y el Sr. Duarte Da Ponte Ribeiro, encargado de negocios del Brasil. En esta forma, a cambio de que el Perú invocara como derecho los tratados firmados entre España y Portugal, es decir, que aceptaba el *Uti Possidetis de facto*, en vez del *Uti Possidetis de Derecho*, que sostenían todos los países Sur Americanos, se firmó el 9 de julio de 1841 un convenio adicional de libre comercio, obligándose recíprocamente a firmar un nuevo tratado diez años más tarde. Ni el tratado ni el convenio llegaron a entrar en

vigor y solamente con la firma del Tratado del 23 de Octubre de 1851, cuyo texto aparece publicado en la Revista de las Fuerzas Armadas (1963, volumen VII N° 19, Págs. 120 sig.) y que verdaderamente es el primer documento oficial que cita la línea Tabatinga-Apaporis, vino a definir el Perú su posición a favor del Brasil.

Es interesante conocer la versión brasileña, sobre este mismo punto y se encuentra en la obra “El Barón de Río Branco y El Trazado de las Fronteras del Brasil”, escrita por el Coronel Renato Barbosa Rodríguez Pereira, Ingeniero que fué miembro de la Comisión Brasileña demarcadora de límites con Colombia, quien relata lo siguiente:

“1841 Duarte Da Ponte Ribeiro, nuestro encargado de negocios en Lima, y Manuel Ferreyros, Ministro de Relaciones Exteriores del Perú firmaron un tratado de Amistad, Comercio y Navegación que no fué aprobado por el Gobierno Imperial y cuyo Artículo 14, procuraba encaminar la solución de la disputa de límites entre los dos países. Sin embargo no fué éste su objetivo principal, pues en la parte referente a límites apenas en forma accesorio se trataba el asunto de manera general. Lo que el negociador brasileño tenía en mente, al introducir este artículo, fué conseguir del Perú, empeñado en resolver el problema de la navegación en la cuenca del Amazonas, la aceptación de la doctrina brasileña del *Uti Possidetis de facto* o real y el abandono de la tesis sostenida por las repúblicas de origen español del llamado *Uti Possidetis de Derecho*, que se derivaba de los tratados coloniales.

En efecto en el citado artículo 14, los gobiernos se comprometían a adelantar la demarcación de la línea divisoria lo más pronto posible, por los medios más conciliatorios, pacíficos y

amigables y conforme al Uti Possidetis de 1821, en que comenzó a existir la República del Perú.

No fué este artículo la causa de la negación del tratado sino las concesiones relativas a la navegación..."

Como se puede ver, tanto el tratado de 1841 como el de 1951 tienen una gran trascendencia histórica pues al aceptar el Perú el Uti Possidetis de hecho, fueron decisivos para la pérdida de los terrenos al oriente de la línea Tabatinga-Apaporis, y sobre los cuales Colombia alegaba su dominio desde la época Colonial.

II ZONA DE LETICIA

El 28 de Julio de 1866 en desarrollo del Tratado de 1851 se inauguraron dos hitos provisionales de madera, en la boca y en la vertiente de la Quebrada Santo Antonio, punto elegido por la Comisión Mixta Peruano-Brasileña, como inicial de la línea geodésica "por estar situado un poco al Norte de la fortaleza y de la población de Tabatinga"; el 15 de Abril de 1875 fueron restablecidos estos hitos, que "habían desaparecido por la erosión del terreno"; estos datos los trae el Coronel brasileño Renato Barbosa Rodríguez Pereira en su trabajo titulado "Demarcación de la línea Geodésica Tabatinga-Apaporis", que publicamos en la Revista de las Fuerzas Armadas, volumen VII, 1963, (Pág. 126 y siguientes).

El Doctor Andrade, Jefe de la Comisión Colombiana, dice: "Al día siguiente (10 de Mayo de 1936) de la llegada a Leticia, el jefe colombiano hizo un estudio de la región en las cabeceras del arroyo San Antonio, y, a primera vista, pudo darse cuenta de que el hito no se hallaba en el nacimiento del llamado arroyo San Antonio ni en nacimiento de ningún otro arroyo; se hallaba simplemente cerca de una pequeña corriente de agua, la

cual, seguida en su curso, se pudo comprobar que era tributaria del río Tacana (¿Tacana?), río que cae al Amazonas abajo de Tabatinga, y que la naciente del arroyo titulado San Antonio quedaba como a 100 metros del punto en donde estaba el hito... Es lógico que se tomara el primer arroyo o sea el que actualmente se conoce con el nombre de Brillante. El San Antonio actual es el cuarto de Tabatinga hacia arriba. Además, hecho un rápido estudio con brújula y decámetro, se puede ver, con la aproximación que dan estos aparatos, que la cabecera del arroyo Brillante cumple más la condición de posición con la boca, que el actualmente llamado San Antonio, cuya cabecera queda como a 100 metros del lugar demarcado por la diferencia de coordenadas... Estas observaciones son prácticamente inoperantes, pues se considera hito inaugurado y, cumplidos los trámites de todas las aprobaciones no es modificable".

Continúa el Ingeniero Andrade: "Si se hace relación a este asunto, es simplemente porque en el año de 1952 fué una comisión mixta Colombo-Brasileña, cuyos integrantes por parte de Colombia fueron el doctor Belisario Arjona y el Coronel Luis Laverde Goubert, quienes realizaron un trabajo cuyos resultados no han sido conocidos por el público y es bueno que estos puntos sean aclarados convenientemente". (Historia Extensa de Colombia, página 269).

Ante todo quiero dejar aclarado, como lo desea el Ingeniero Andrade, que todos los trabajos realizados por las Comisiones de Inspección y Restauración de Hitos de la frontera Colombo-Brasileña, en los años de 1952, 1957 y 1962, están publicados íntegramente en la Revista de las Fuerzas Armadas correspondientes a los volúmenes VII, VIII y IX, 1963 y 1964 y en las Memo-

rias del Ministerio de Relaciones Exteriores presentadas al Congreso en los años correspondientes.

Pero con el ánimo de que no quede ninguna duda, me permito hacer un rápido recuento de los trabajos realizados en la zona de Leticia y especialmente en la quebrada o arroyo San Antonio.

El Acta N° 4 de la sesión del día 30 de Diciembre de 1930, de la Comisión de límites decía: "...Un tercer grupo irá a la desembocadura del Apaporis, determinará y levantará su plano hasta el Taraira, y levantará también el plano de este río; fijará el punto de Tabatinga, de donde parte la recta del Apaporis..."

El 5 de Diciembre de 1931, se firmó el "Acta de Inauguración de dos hitos levantados, uno en la boca de la quebrada San Antonio y otro en la cabecera de la misma quebrada, lugar de donde parte la línea Geodésica Tabatinga-Apaporis", y en sus partes dice: "En seguida fué considerado inaugurado el hito recién construído que se halla en territorio brasilero en frente de la casa del señor Ramón Ruiz, en la margen izquierda de la quebrada Santo Antonio a 70 metros de su boca en el rumbo verdadero de 28° 57' 41" S. E... Terminada la inauguración del marco descrito se dirigieron las personas presentes al lugar del hito de la cabecera de la quebrada San Antonio, el cual señala el fin de la línea de límite que va por el lecho de la misma quebrada, partiendo de su boca, y que inicia la línea recta Tabatinga-Apaporis. Una vez en el lugar se consideró inaugurado el hito que está en la misma posición en relación a la boca que el colocado por la Comisión Mixta Brasil-Perú en 1866.

Está a una distancia de 1.288,5 metros de la boca de la Quebrada de San Antonio en el rumbo verdadero

de 58° 15' 19" N. E., partiendo de la misma y no a 1.788,5 metros (pág. 268 Historia de Colombia). Se halla situado en territorio brasilero, a 15,050 metros más allá de la cabecera en el mismo rumbo verdadero de 58° 15' 19" N. E. Fué colocado allí por no ser posible hacerlo en la misma cabecera..."

Según el Acta de 25 de Noviembre de 1936 de la misma Comisión Mixta, siendo jefe de la Comisión Colombiana el Ingeniero Francisco Andrade, se inauguraron los hitos de la línea en el tramo comprendido entre la quebrada, que en el Acta se denomina arroyo San Antonio, y el río Tacana y se dice:

"...Un hito de primer orden colocado en el lugar indicado en el Acta de inauguración de fecha 5 de Diciembre de 1931, exactamente en el punto de origen de la línea geodésica mencionada en la referida Acta de la decimanovena conferencia de la Comisión Mixta...Este hito substituyó al que fué demolido en virtud de lo ordenado en el ítem c) del Acta de la décimo-octava conferencia de la Comisión Mixta..." y más adelante dice: "...Se conservó solamente la base para servir de testigo..."

El Ingeniero Andrade, participó en su calidad de Jefe de la Comisión Colombiana, en todas las discusiones y en la redacción final de las actas, por ello es interesante lo que dice en la página 268 de la obra comentada. "Como se ve, en la parte transcrita del acto de inauguración de los hitos en la boca del arroyo San Antonio y en su cabecera no se afirma en ninguna forma que estos hitos fueran localizados en los mismos puntos en donde se instalaron los respectivos hitos en el año de 1866; simplemente se dice que estos dos hitos guardaron la misma relación de posición que los instalados en 1866..."

El primer hito o sea el que debía

corresponder a la boca, se construyó sobre la parte alta de la orilla izquierda de la quebrada o arroyo San Antonio, dándole la condición de hito de referencia, para fijar la boca, es muy posible que el hito de 1875 no fuera encontrado por la erosión y supongo que esta fué la razón para construir uno nuevo "en ladrillo y mortero de cemento" frente a la casa del señor Ramón Ruiz.

El hito inicial de la línea Tabatinga-Apaporis construido en 1931 también viene a ser un hito de referencia al decir el acta "... fué colocado allí por no ser posible hacerlo en la misma cabecera..." ...confirma esto, la leyenda colocada en la placa que dice según la misma acta... "En la cara norte se colocó otra placa de bronce cuya leyenda se refiere a la posición que el hito debía ocupar en la cabecera a una distancia de 1273 metros de la boca de la quebrada San Antonio en el rumbo verdadero de 58° 15' 19" N. E..." la leyenda de la placa trae las coordenadas del punto inicial real.

La misma placa de este hito, fué colocada en el inaugurado según Acta de 25 de Noviembre de 1965, que también lleva la firma del Ingeniero Andrade.

La razón por la cual se tomó la quebrada San Antonio y no el arroyo Brillante, posiblemente fué por razones topográficas, pues mientras la quebrada San Antonio tiene un lecho perfectamente definido, ya que está formado por un zanjón de unos 4 metros de profundidad por 3 de ancho, hasta llegar a unos 100 metros de la desembocadura, el arroyo Brillante, el Espíritu Santo y el arroyo Monte Cerrado corren en una zona baja y su cauce no está perfectamente definido sobre todo en invierno que casi los aúna.

Después de las anteriores explica-

ciones paso a referirme a los trabajos de la Comisión de Restauración de Inspección de hitos de la frontera Colombo-Brasileña, durante los años de 1952, 1957 y 1962, en las cuales formé parte en la Primera como Jefe de la Comisión Colombiana y en las otras dos como Jefe Técnico de las mismas.

III COMISIONES DE 1952, 1957 y 1962

En junio de 1952, el Gobierno Brasileño, solicitó a la Cancillería Colombiana, se nombrase una comisión para "...inspeccionar y si era el caso construir nuevos hitos en la frontera Colombo-Brasileña..." después de un intercambio de notas entre los dos gobiernos se acordaron las "Instrucciones" que regirían la "Comisión Mixta de Inspección y Restauración de Hitos en la Frontera Colombo-Brasileña"; estas instrucciones fueron aprobadas por canje de notas el 27 de Agosto de 1952 y son las que han servido de norma para las comisiones posteriores de 1957 y 1962.

Por decreto Nº 2093 de 1952 (Septiembre 4) el Gobierno Nacional creó la comisión nombrando el personal, entre el cual, el suscrito fué nombrado Ingeniero Jefe de la Comisión y al Ingeniero Belisario Arjona como Asesor Técnico de la misma.

El 22 de Septiembre de 1952 se reunió en Leticia, la Comisión Mixta y se procedió a planear los trabajos; del Acta de la segunda conferencia el 26 de Septiembre de 1952 tomamos lo siguiente: "iniciada la reunión, fueron analizados los resultados de los reconocimientos que, por acuerdo entre los Jefes de las Comisiones Colombiana y Brasileña fueron realizados en días anteriores por los miembros de la Comisión Mixta, en las regiones de la desembocadura, del lecho y de las nacientes del Arroyo San Antonio...Se consideró en primer lugar, el hito es-

COMISION COLOMBIANA DE INSPECCION Y RESTAURACION DE HITOS
EN LA FRONTERA COLOMBO - BRASILEÑA

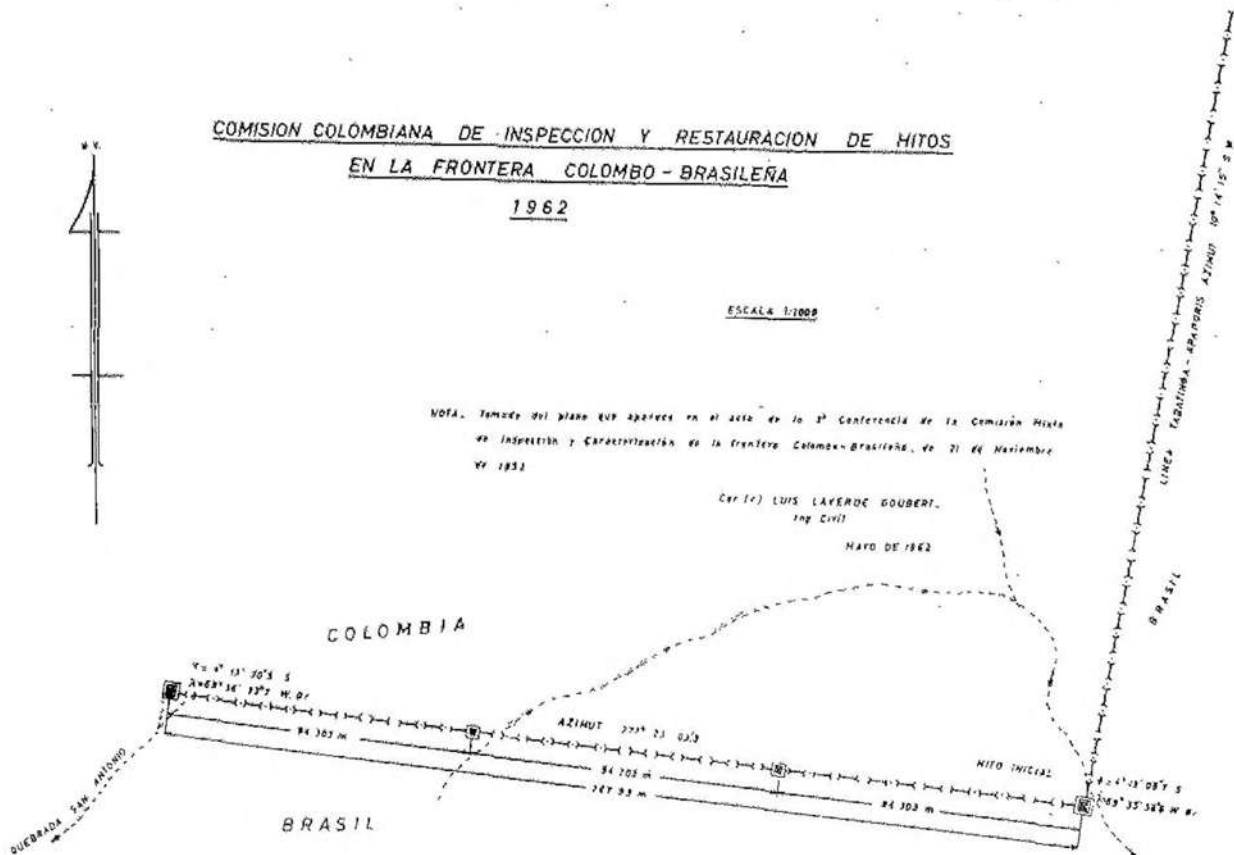
1962

ESCALA 1:1000

NOTA. Tomado del plano que aparece en el acta de la 2ª Conferencia de la Comisión Mixta de Inspección y Caracterización de la frontera Colombia-Brasiliana, de 21 de Noviembre de 1952.

Cer (1) LUIS LAYENDE GOUBERT,
 Ing Civil

MAYO DE 1962



pecial inaugurado el 5 de diciembre de 1931 y ubicado en territorio brasileño, en la margen izquierda del arroyo San Antonio, con el fin de referir a él la posición de la boca del mismo arroyo... Se llegó a la conclusión de que dados los visibles efectos de la erosión sobre el terreno donde está ubicado el hito, la seguridad de su conservación, aún sin garantía de su efectividad, obligaría a realizar obras dispendiosas de reforzamiento... siendo más práctico y económico sustituir el hito en referencia... En vista de las anteriores consideraciones y en desecho de atenderlas satisfactoriamente, la Comisión Mixta decidió proceder a la demolición del hito... reemplazándolo por otros dos hitos erigidos, en terreno que ofrezca, actualmente, mejores condiciones de resistencia a los agentes erosivos y al mismo tiempo sea favorable a su visibilidad, uno en terreno colombiano y el otro en terreno brasileño. En cada uno de estos hitos se colocarán placas de bronce o cobre que, además de llevar grabadas las mismas coordenadas geográficas del arroyo San Antonio, tal como fueron determinadas y aparecen en el acta del 5 de diciembre de 1931, consignarán el azimut y la distancia de cada hito al punto considerado y aceptado como boca del mismo arroyo. En estos hitos se colocarán también placas con el nombre y el escudo correspondientes, al país sobre cuyo territorio se levanten, las cuales serán las mismas que están actualmente en el hito que va a ser demolido... Consideró además la Comisión Mixta la conveniencia de erigir un hito de tercer orden sobre la pequeña porción de tierra que, por la sedimentación ocasionada por el río Solimoes, se fué formando sobre el lodazal en el que desembocaban las aguas del arroyo San Antonio en la época en que se hizo la demarcación. Este hito, de tercer orden, quedará

ubicado sobre el paralelo geográfico correspondiente al punto adoptado como boca del arroyo San Antonio... Con respecto a la región donde nace el arroyo San Antonio, teniendo en cuenta que la selva existente en ella por la época en que fué levantado el hito que actualmente fija la posición de esa naciente fué talada, y en la actualidad el terreno ya libre de bosque muestra mejor su configuración ya que su poco acentuado relieve no permite apreciar a simple vista, el curso elegido para aquel arroyo por la antigua Comisión Mixta, se resolvió hacer un levantamiento topográfico de la zona aldeaña a dicha naciente con el fin de poder estudiar en forma clara e inconfundible la caracterización que debe darse a la línea de frontera entre el hito fijado en el punto determinado y aceptado como naciente del arroyo San Antonio en el acta de inauguración de fecha 25 de noviembre de 1963, suscrita por la anterior comisión mixta, y el punto donde el cauce del mencionado arroyo aparece nitidamente definido en el terreno..."

En la página 92, Revista de la Fuerzas Armadas, Vol. IX Nº 25, se transcribe el "Diario" de la comisión, en el cual aparece la forma como se adelantaron estos trabajos. El 27 de Octubre se firmó el "Acta de demolición del hito especial de referencia de la boca de la quebrada San Antonio". Este mismo día se firmó el Acta de Construcción de los tres hitos de referencia y se procedió a inaugurarlos. El primer hito, como ya se dijo, está en la pequeña isla formada en la propia boca de la quebrada; el hito Brasileño de referencia está situado en la plaza de la población de El Marco, frente a la Escuela, y el hito Colombiano, está situado dentro de los predios de la finca propiedad del Apostadero de Leticia y son completamente visibles desde el río Amazonas.

Para conocer exactamente la topografía del terreno se ordenó el levantamiento detallado de la zona de la naciente de la quebrada, y se procedió a estudiar tres posibles soluciones teniendo a la vista planos detallados.

La primera sugerencia fué de la Comisión Brasileña, que sugirió colocar el hito inicial en el punto donde actualmente está definido el cauce de la quebrada San Antonio. (Ver anexos). La Comisión Colombiana rechazó esta propuesta ya que equivalía a desplazar el hito dentro de territorio colombiano 282,91 metros lo que traería como consecuencia variar todos los hitos de la línea Tabatinga-Apaporis, con pérdida de tierras colombianas. En vista de lo anterior la Comisión Colombiana presentó como alternativa, tomar una línea recta que iría desde el hito inicial hasta la iniciación definida del cauce de la quebrada para seguir por su curso hasta el Amazonas. La Comisión Brasileña presentó otra alternativa consistente en colocar hitos a lo largo de las depresiones hasta la cabecera.

Estas dos últimas alternativas fueron sometidas al estudio y aprobación de los gobiernos de Colombia y del Brasil. En el Acta de la Tercera Conferencia, firmada en la sede de la Comisión Brasileña en la ciudad de Belém, Pará. (páginas 95 y siguientes O. C.) se hizo el estudio de los trabajos realizados y se dió aprobación a los resultados, analizando cada uno de ellos. Con respecto al hito inicial se dice:

"g).— Hito en la zona de la naciente de la quebrada San Antonio. Realizado el levantamiento topográfico de la región de la naciente de la quebrada San Antonio, trabajo que se facilitó por estar actualmente desmontada la zona en referencia, se pudo apreciar que las pequeñas depresiones del terreno no corresponden total-

mente al sentido de la dirección de los cursos de agua considerados en el plano respectivo de la anterior Comisión Mixta.

Este terreno, en época de verano, es seco y solo en invierno se forma una serie de pantanos que originan pequeños cursos de agua que corren en diferentes sentidos y de los cuales, el más próximo al hito inicial de la línea Tabatinga-Apaporis corre hacia él, es decir, en sentido contrario al que debía seguir según el plano de la anterior Comisión Mixta.

"Esta situación es posible que sea derivada del hecho de que la anterior Comisión Mixta encontró cubierta por selva esta zona, que debía estar anegada y dificultaba el determinar con certeza el curso de las varias pequeñas corrientes que pudieron haber sido tomadas como formando un solo curso. Derribada la selva y estando seca la región, la Comisión actual encontró que las pequeñas depresiones no forman un cauce de dirección continua de corriente sino que ésta se altera tomando diferentes sentidos".

"De las anteriores circunstancias se deriva que la iniciación del cauce de la quebrada San Antonio aparece claramente definido en un punto que dista doscientos ochenta y dos metros, noventa y un centímetros (282,91 m.), sobre el azimut de doscientos setenta y siete grados, veintitrés minutos, tres segundos y tres décimos (277° 23' 03" 3) a partir del hito inicial de la línea Tabatinga-Apaporis".

"El anterior punto tiene las siguientes coordenadas geográficas: latitud cuatro grados, trece minutos, siete segundos y siete décimas Sur (4° 13' 7" S) y longitud sesenta y nueve grados, cincuenta y seis minutos, siete segundos y cinco décimos al Oeste de Greenwich, (69° 56, 07" 5 W Gr.).

En atención a lo anterior, la Comisión Mixta resolvió levantar un hito

de primer orden en el citado punto que lleva colocadas dos placas de cobre con los nombres "Colombia" y "Brasil" en las caras orientadas hacia esos países y teniendo en cuenta el espíritu que llevó a la misma Comisión a ordenar el levantamiento topográfico de esta región para la caracterización que debiera darse al sector del hito inicial de la recta Tabatinga-Apaporis (extremo Sur) al punto donde el cauce de la quebrada San Antonio aparece perfectamente definido, según consta en el Acta de la Segunda Con-

ferencia de fecha veintiséis de septiembre del presente año y, de conformidad con las instrucciones por las cuales se rigó, someter a los respectivos gobiernos las siguientes consideraciones, con el fin de que la solución definitiva sea acordada según los trámites establecidos en las citadas instrucciones.

a) El punto que marca el extremo Sur de la línea Tabatinga-Apaporis, según el Acta del cinco de diciembre de mil novecientos treinta y uno de la Comisión Mixta Colombo-Brasile-



Antiguo Hito Boca Q. San Antonio.

Inaugurado el 5 de Diciembre de 1931 y reemplazado en Noviembre de 1952.

ña demarcadora de límites, "...Está en la misma posición en relación a la boca que el colocado por la Comisión Mixta Brasil-Perú en mil ochocientos sesenta y seis..."

b) La ubicación del punto en cuestión viene siendo mantenida desde mil ochocientos sesenta y seis, y está determinada por coordenadas lo cual hace que se encuentre geográficamente localizado y corresponde al concepto de cabecera de la quebrada San Antonio, de que tratan las Actas de la anterior Comisión Mixta; ya que la expresión "cabecera de una corriente de agua" no indica un punto único sino una zona más o menos extensa; caso en el cual están bien empleadas las denominaciones "naciente, vertiente o cabecera", usadas por la anterior Comisión de Límites.

c) Y finalmente no habiendo concordancia en lo que se refiere al sentido de la corriente de los cursos de agua, en la línea general correspondiente al plano presentado por la Comisión Mixta Colombo-Brasileña Demarcadora de Límites y los resultados del levantamiento realizado por la presente Comisión, pero considerando que aquel plano está aprobado por los dos gobiernos y no siendo el espíritu de la actual Comisión el de reconocer hechos aceptados y ratificados por los países, se acuerda proponer a los Gobiernos de Colombia y de Brasil, se adopte una de las siguientes soluciones para aclarar la frontera en el sector de que se trata:

I.— Materializar la línea de frontera por medio de hitos de tercer orden, colocados a distancias convenientes siguiendo las depresiones mayores de las corrientes de agua que partiendo del hito extremo de la línea, siguen hacia el Norte, en una longitud aproximada de 230 metros, para luego continuar por la depresión que se forma hacia el Oeste hasta encontrar el hito

de primer orden que se erigió en el sitio en que se define claramente el cauce de la mencionada quebrada o en otras palabras, siguiendo la mencionada línea general del plano presentado por la anterior Comisión Mixta que hizo la demarcación en mil novecientos treinta y uno.

II.— Materializar por medio de uno o más hitos de tercer orden colocados adecuadamente, la línea recta que une el hito del extremo Sur de la línea Tabatinga-Apaporis con el hito del que se habló anteriormente.

En el mes de Mayo de 1957 terminaron las conversaciones entre la Cancillería y la Embajada del Brasil, debidamente autorizados, para la aprobación del Acta de la Tercera Conferencia y especialmente para dar la solución cómo se debía aclarar la frontera entre el hito inicial y la quebrada San Antonio. La aprobación final coincidió con la propuesta colombiana, (Ver croquis propuesta N° 2) y al efecto se canjearon las notas Nos. 94 de 20 de Mayo de 1957 de la Embajada del Brasil y D-1378 de Junio 6 de 1957 de la Cancillería en que los dos Gobiernos de Colombia y el Brasil aprobaban lo sugerido por la Comisión Mixta en la segunda alternativa o propuesta que dice:

"...Materializar, por medio de uno o más mojones de tercer orden, colocados adecuadamente, la línea recta que une el mojón del extremo Sur de la línea Apaporis-Tabatinga al mojón de primer orden levantado por la Comisión actual, al que se hizo ya referencia y que está colocado en el lugar donde el lecho de San Antonio principia a ser claramente definido..."

Por medio del Decreto 1232 de 14 de Junio de 1957, se reintegró la Comisión y se designó el personal colombiano. Por tener el rango de Embajador el Jefe de la Comisión Brasileña, Colombia nombró al Señor Ge-



Leticia — Hitó Especial de referencia de la posición de la Boca de la Q. San Antonio.

Acta III Conferencia — Belem. 21 de Noviembre de 1952.

Igual al construido en la plaza de El Marco -Brasil y que reemplazó al de 5 de Diciembre de 1931.

neral Julio Londoño y Londoño, como Jefe de la Comisión y al Coronel Ingeniero Luis Laverde Goubert, como Jefe Técnico de la misma. El 5 de Septiembre de 1957 se reunió la Comisión Mixta en la ciudad de Belem, Pará, y en ella se procedió a fijar la forma como se debían adelantar los trabajos. Acta de la Cuarta Conferencia.

El 3 de Octubre de 1957 se inauguraron los hitos aprobados; del Acta de la Quinta Conferencia tomamos lo pertinente:

b) Región de la cabecera de la quebrada San Antonio. En el desempeño del encargo que le fuera atribuido a la Comisión Mixta, como solución a la materialización de la línea limítrofe en la zona de la quebrada San Antonio en virtud del acuerdo a que llegaran, recientemente, los respectivos Gobiernos, de Colombia y del Brasil procedió la referida Comisión Mixta a levantar sobre la recta, que con un azimut de doscientos setenta y siete grados, veintitrés minutos, tres segun-

dos y tres décimos de segundo (277° 23' 03" 3) y con una longitud de doscientos ochenta y dos metros noventa y un centímetros (282,91 m.) une el hito del extremo Sur de la línea Tabatinga-Apaporis, y el hito de primer orden erigido en mil novecientos cincuenta y dos en el sitio en que comienza a ser claramente definido el lecho de la quebrada San Antonio, dos hitos de tercer orden, construídos en concreto, de la forma y dimensiones establecidas en Acta de la Octava Conferencia de la Comisión Mixta Demarcadora de Límites Colombo-Brasileña, el ocho de julio de mil novecientos treinta y uno.

Verificadas las condiciones bajo las cuales se construyeron los dos nuevos hitos que quedaron situados exactamente sobre la recta atrás citada, en posición tal que la divide en tres partes iguales, de noventa y cuatro metros trescientos tres milímetros (94,303 m.) cada una, medidos de centro a centro de hito, la Comisión Mixta dio su total aprobación a los trabajos efectuados, juzgándolos enteramente conformes a las finalidades que los motivaron.

c) Hito sobre el paralelo geográfico de la boca de la quebrada San Antonio. Al inspeccionar los hitos levantados en mil novecientos cincuenta y dos en la región de la boca de la quebrada San Antonio, la Comisión Mixta constató que el hito que allí se construyó localizado en el punto más alto de la pequeña porción de tierra formada por la sedimentación proveniente de las crecientes periódicas del río Amazonas (Solimoes), sobre el paralelo que corresponde a la antigua boca de esa quebrada, estaba casi totalmente cubierto de tierra por causa del crecimiento de la referida sedimentación proveniente de otras crecientes que se han presentado posteriormente.

En consecuencia, la Comisión resol-

vió levantar en el mismo sitio, un nuevo hito de la misma forma y dimensiones del que se halló enterrado, tomando como base de la construcción la parte sobresaliente del hito que solo tenía ahora una altura de quince centímetros.

Por decreto 121 del 18 de enero de 1962, nuevamente se reintegró la Comisión Colombiana. El acta final de la Séptima conferencia, llevada a cabo el 28 de febrero de 1963 nos dá el siguiente informe". . . .

"...En este sector se ejecutaron los siguientes trabajos:

a) Reconocimiento de las posibilidades inmediatas de acceso de las quebradas Santa Rita y Calderón (Caldeirao);

b) Inspección de diez y seis hitos que señalan la línea divisoria, en la región que va desde la desembocadura de la quebrada San Antonio, en el río Amazonas (Solimoes), hasta el trecho de la línea Tabatinga-Apaporis, que partiendo del hito inicial va hasta los de la quebrada Tacaná;

c) Detalles de caracterización de la línea Tabatinga-Apaporis, en el trecho comprendido entre la quebrada Tacaná y Calderón (Caldeirao), mediante la apertura de una trocha correspondiente a su alineamiento y construcción de nuevos hitos.

El reconocimiento de las quebradas Santa Rita y Calderón tuvo por objeto constatar las posibilidades inmediatas de acceso y como consecuencia, la verificación de hallarse o no cortadas por la línea Tabatinga-Apaporis.

El primero de los reconocimientos fue efectuado el día veintitrés y el segundo el veinticuatro de agosto de mil novecientos sesenta y dos. En ambos casos se comprobó que los referidos cursos de agua solo pueden ser remontados por embarcaciones de muy poco calado, considerándose por el momento como impracticable, por deman-

dar demasiado tiempo la respectiva exploración.

La inspección de los hitos que señalan la línea divisoria desde la desembocadura de la quebrada San Antonio, en el río Amazonas (Solimoes), hasta el hito inicial de la línea Tabatinga-Apaporis y desde éste, a los de la quebrada Tacana, se hizo entre los días veinticinco de agosto y cinco de septiembre de mil novecientos sesenta y dos, constatándose que los diez y seis hitos de esta zona, se encuentran en condiciones seguras de estabilidad y conservación de forma y dimensiones. Para preservarlos recibieron un mantenimiento adecuado, en algunos casos con pintura, y además se hizo un desmonte del terreno adyacente, para hacerlos más visibles. En el caso particular del hito inicial de la línea Tabatinga-Apaporis, el desmonte se hizo sobre una extensión de un cuadrado de cincuenta metros de lado.

Ante la imposibilidad de remontar, como fuera el deseo de la Comisión Mixta, las quebradas Santa Rita y Calderón, debido a la excesiva pérdida de tiempo que hubiera implicado la penetración en sus cursos difíciles, se resolvió encontrar el cruce de la línea Tabatinga-Apaporis, sobre las quebradas, mediante la prolongación del respectivo trazado, partiendo de los hitos que señalan el paso sobre la quebrada Tacana.

Estos trabajos fueron cumplidos entre los días veintisiete de agosto y ocho de septiembre de mil novecientos sesenta y dos.

El alineamiento en el terreno fue caracterizado por una trocha, abierta exactamente sobre la dirección del trazado y prolongado hasta el encuentro de la quebrada Calderón (Caldeirao). Sobre este alineamiento a diez y ocho mil metros, y a diez y ocho mil ciento cincuenta y ocho metros, respectiva-

mente, de los hitos de las márgenes izquierda y derecha de la quebrada Tacana, fue levantado, en concreto, un hito de tercer orden, según las características de forma y dimensiones de que trata el Acta de la Octava Conferencia de la Comisión Mixta Demarcadora de Límites Colombo-Brasilcoña, de fecha ocho de julio de mil novecientos treinta y uno, y como referencia se construyó, también en concreto, sobre el mismo alineamiento, un mojón-testigo, en forma de un prisma rectangular de veintitrés centímetros de altura.

Al hito de tercer orden le corresponden las siguientes coordenadas geográficas: longitud sesenta y nueve grados, cincuenta y tres minutos, quince segundos y siete décimos, al Oeste de Greenwich y latitud de tres grados, cincuenta y ocho minutos, dos segundos y nueve décimos Sur.

Para obtener una mayor visibilidad del hito recién construido (de tercer orden) y del que se encuentra localizado en la margen derecha de la quebrada Tacana (de segundo orden) se hizo un desmonte en torno de ellos en un área equivalente a un cuadrado de cincuenta metros de lado. Cada hito, dentro del cuadrado que le corresponde, ocupa el centro del lado Sur.

El cruce de la línea Tabatinga-Apaporis sobre la quebrada Calderón no se materializó por medio de hitos en sus márgenes, por razón de estar anegado el terreno en esa zona, y por lo tanto no ofrecer condiciones seguras para su estabilidad".

El resumen de la frontera en la zona de Leticia puede describirse de la manera siguiente:

Partiendo desde un punto cercano a la Isla Inambú en el río Caquetá, unos 18 kilómetros abajo de la confluencia del río Apaporis que es el arranque de la línea geodésica Apaporis-Tabatinga, la frontera continúa desde el

thalweg del Caquetá hacia el sur, en línea recta cortando entre otros los ríos Ayó, Arapá, o Arapaná, Puré, Jamanarí y Cahuyra, cruza el río Putumayo cerca a Tarapacá y continúa cortando varias corrientes menores y las quebradas Cardoso y Yacurpá, el río Purité y las quebradas Santa Rita, Calderón (existe hito) Tacanana (existen hitos en ambas orillas), avanzando en línea recta hacia el sur en un trayecto un poco más de 10 kilómetros que está señalado por siete hitos, hasta alcanzar el hito que señala el final de la línea Apaporis-Tabatinga o sea el inicial de la Tabatinga-Apaporis; logrado este hito, y con un azimut de 277° 23' 03" 3, sigue en línea recta y cruza dos hitos para llegar al que señala el nacimiento de la quebrada o arroyo San Antonio y continúa por el centro del zanjón hasta llegar a su desembocadura en el Amazonas, cruza una isla sedimentada (existe mojón) y va a terminar en el thalweg del río Amazonas.

IV CONCLUSION

Pensamos, en esta forma, haber dado amplia información sobre la realidad de los límites dentro de la zona de Leticia y tal como rigen en la fecha y que complementan el estudio del Ingeniero Francisco Andrade, sobre "Fronteras de Colombia", que forman parte de la "Historia Extensa de Colombia".

El análisis completo de la frontera con el Brasil, realizado por el autor de estas líneas, obtuvo el Premio Diódoro Sánchez, otorgado por la Sociedad Colombiana de Ingenieros en 1963, y apareció publicado íntegramente en la Revista de las Fuerzas Armadas, volúmenes VII y IX, números 19 a 25 inclusive, años 1963-1964 y en él se publican los textos de las Actas citadas en el presente trabajo.

Como anexos se incluyen los mapas ilustrados de la región tomados de fotocopias de los originales que reposan en el Ministerio de Relaciones Exteriores y en el archivo personal.



Bodegas Sevillanas

Vinos
Manzanillas
y Champañas
Famosos en el mundo entero

Avenida de las Américas Número 41-08 — Teléfonos Nos. 444-503 y 444-730

Apartado Aéreo 7809 — BOGOTÁ, D. E., COLOMBIA

ULTIMAS ADQUISICIONES

CHESSER, Eustace.

Estudio de las relaciones humanas. México, Ed. Azteca, 1959.
467p., 2h. 19 cm.

Es un estudio de las relaciones humanas desde el punto de vista de la psicología aplicada; no trata sobre las relaciones humanas en el campo industrial o comercial.

150.13
Ch37

- 1 — Relaciones Humanas
- 2 — Psicología Aplicada

ARCINIEGAS, Germán, 1900-

Entre la libertad y el miedo. México, Ed. Zarco, [1955].
419p., 2h. 19 cm.

321
A72

- 1 — Gobierno, Formas De.
- 2 — América Latina - Política y Gobierno

RIVANERA, José J., capitán.

Código del honor comentado; el duelo en la historia, el derecho y la institución castrense. Prólogo de Oscar Ricardo Sacheri..... Buenos Aires, Ed. Arayú, [1954].

XXIX, 330p. 23 cm.

Bibliografía al final del texto.

Notas al pie del texto.

340.3
R49

- 1 — Derecho - Formas y Usos Antiguos

YASELMAN, Y. S.

Diccionario ruso-español. Redactores O. N. Filippova y M. Rodríguez Iriondo, comprende aproximadamente 40.000 vocablos. Madrid, Aguilar, [1960].

741p. 16 cm.

491.73
Y17

- 1 — Ruso-Español - Diccionarios

SEMEONOFF, Anna H.

Nueva gramática rusa. Traducción de Irene Tchernowa. Madrid, Aguilar, 1958.

XIX, 369p. 18 cm.

491.75
S35

1 — Ruso - Gramática

SEMEONOFF, Anna H.

Libro clave de la nueva gramática rusa. Madrid, Aguilar, 1958.
63p. 18 cm.

491.75
S351

1 — Ruso - Gramática

CARDONA, Alfonso Martínez, capitán.

El caballo de salto; su adiestramiento y su cuidado. México, Ed. Ateneo, 1948.

98p. ilus. 14 cm.

798.2
C17

1 — Equitación

FOWLER, Gene.

El gran criminalista (the great mouthpiece). México, Ed. Diana, [1960].
6h. 430p. 1h. 20 cm.

813
F69

1 — Novela Policiaca

ILTON, Paul.

Moisés y los diez mandamientos, [por] Paul Ilton y MacLennan Roberts,
1ª ed. México, Ed. Constancia, 1957.

2h. 299p. ilus. 19 cm.

813
157

1 — Nevela

CRONIN, A[rchivald] J[oseph], 1896-

La ciudadela; el drama de los médicos y la medicina. Novela. México,
Ed. Diana, [1958].

384p. 1h. 20 cm.

823
C76c

1 — Novela

CRONIN, A[rchivald] J[oseph], 1896.

Los verdes años, 6ª ed. México, Ed. Diana, 1959.
358p. 3h. 19 cm.

823
C76v

1 — Novela

MAUGHAM, W[illiam] Somerset, 1874-1965.

El filo de la navaja (the razor's eddge). Supervisión de Alfredo Cahan.
México, Ed. Diana, [1958].
314p. 1h. 20 cm.

823
M18f

1 — Novela

STEVENSON, R[oberto] L[uis], 1850-1894.

La flecha negra, 3ª ed. Madrid, Espasa Calpe, [1956].
224p. 17 cm.

823
S73

1 — Novela

PATER, Walter [Horatio], 1839-1894.

El renacimiento; estudios de arte y poesía. Traducción del inglés por
J. Farran y Mayoral. [Barcelona, Ed. Iberia, 1954].
230p. 1h. 18 cm.

824
P17

1 — Ensayos

CAMUS, Albert, 1913-1960.

La caída; narración. México, Ed. Zarco, 1956.
102p. 1h. 19 cm.

843
C15

ARIOSTO, Ludovico, 1474-1533.

Orlando furioso. Versión en prosa y notas por Manuel Aranda Sanjuán,
con notas prologales de Emiliano M. Aguilera. [Barcelona, Ed. Iberia, 1958].
2v. 17 cm.

851
A74

1 — Poesía

PAPINI, Giovanni, 1881-1956.

Gogol, tr. directa y prefacio de Mario Verdaguer. México, Ed. Diana,
[1959].
437p. 3h. 20 cm.

1 — Ensayos

LEON, Fray Luis de, 1527-1591.

La perfecta casada; y poesías selectas. Edición cuidada, prolongada y anotada por Florencia Grau. [Barcelona, Ed. Iberia, s. f.].

Xv. 200p. 18 cm.

861
L36

1 — Poesía

WAST, Hugo, [seud.], 1883-1962.

Esperar contra toda esperanza, 2ª ed. México, Ed. Diana, [1959].

256p. 1h. 20 cm.

A863
W17

1 — Novela

VIRGILIO MARON, Publio, 70-19? a. de J. C.

La Eneida seguida de las bucólicas y geórgicas. tr. del latín, prólogo y notas por Miguel Querol. [Barcelona, Ed. Iberia, 1959].

Xii. 405p. 1h. 18 cm.

873
V47e

1 — Poesía Epica

HOMERO.

La Ilíada, tr. revisada y cotejada con las más modernas ediciones europeas, prólogo y notas por Montserrat Casamada. [Barcelona, Ed. Iberia, 1960].

Xv. 406p. 1h. 18 cm.

883
H65i

1 — Poesía Epica

HOMERO.

La Odisea, tr. directa del griego, cotejada en las mejores versiones, precedida de un estudio de Mauricio Croiset. [Barcelona, Ed. Iberia, 1960].

Xii. 336p. 2h. 18 cm.

883
H65o

1 — Poesía Epica

HERODOTO, 484-425 a. de J. C.

Los nueve libros de la historia, tr. del griego y notas por el P. Bartolomé Pou, S. J., con unas notas prologales de Emiliano M. Aguilera. [Barcelona, Ed. Iberia, 1958].

2v. 18 cm.

- 1 — Miscelánea
2 — Historia Antigua

PLUTARCO, 46-120.

Vidas paralelas, tr. directa del griego por Antonio Ranz Romanillos revisada, corregida y anotada, con unas notas prologales de Emiliano M. Aguilera. [Barcelona, Ed. Iberia, 1959].

4v. 18 cm.

888
P58

- 1 — Miscelánea

DOSTOIEVSKI, Fedor [Mikhailovich], 1821-1881.

Crimen y castigo, tr. de J. Z. Barragán. México, editorial Diana, [1958].
548p. 2h. 19 cm.

891.73
D67c

- 1 — Novela

PETROV, Vladimir Mikhailovich, 1907-

Imperio del miedo, por Vladimir y Evdokia Petrov. México, Ed. Zenit, [1957].

490p. 3h. 19 cm.

923
P377

- 1 — Comunismo - Rusia

KOSELEFF, Boris.

Rasputín; (monje y diablo). Barcelona, Ed. A. H. R., [1959].
323p. 2h. 20 cm.

923
R17k

- 1 — Rasputín, Grigori Yefimovich, 1864-1916

AGUILERA, Emiliano M.

La vida y cuadros de Goya, con 83 reproducciones. Barcelona, Ed. Iberia, [1952].

20p. ilus. 27 cm.

927.5
G69a

- 1 — Goya y Lucientes, Francisco, 1746-1828

KNOKE, Heinz, 1921-

Yo volé para el Führer; la historia de un aviador alemán, 6ª ed. México, Ed. Diana, [1963].

249p. foto. ilus. 19 cm.

1 -- Guerra Mundial, 1939-1945 - Narraciones Personales

CAMARGO PEREZ, Gabriel, 1913-

Del barro al acero; (en la Roma de los Chibchas), evolución socio-histórica de un pueblo colombiano. [Tunja, imprenta departamental], 1961.

Vi. 476p. ilus. 19 cm.

Contenido: Historia de los indios de Sogamoso y de la ciudad.

980.1

C15

1 -- Aborígenes de Colombia - Civilización

2 -- Sogamoso - Historia

busque siempre la pareja

Codi-Mobil



EN SU ESTACION DE SERVICIO

CON AVIANCA... USTED LLEVA LA VENTAJA!

a
NUEVA
YORK
únicos jets
sin
escalas!



Desde 1919



AVIANCA
La Línea Aérea Internacional Colombiana

SHERWIN- WILLIAMS



PINTURAS DE ALTA CALIDAD

GUIA DE ANUNCIADORES

Industria Militar (Contraportada anterior).
Compañía Colombiana de Seguros (Contraportada Posterior).

	Pág.
Hotel Tequendama	23
Splendid	24
Club Militar de Oficiales	44
Corredor Pardo y Roza	45
Gaseosas Colombiana	46
Aceite Purísimo	52
Casa Olímpica	61
Lavadoras Hoover	62
Bavaria	87
Ina	88
Caja de Vivienda Militar	105
Galletas Noel	106
Remigton	113
Fondo Rotatorio del Ejército	114
Texas Petroleum Company	122
Satena	123
Seguros Bolívar	124
Otis Eleveitor Company	135
Banco Cafetero	136
Dulces Colombina	138
Biblioteca Luis Angel Arango	148
Singer	149
Fano	150
Cristacryl	156
Banco Nationale Francés	157
Shell Cóndor, S. A.	158
Banco de Bogotá	161
Colgate Palmolive	162

	Pág.
Grasco (Top)	165
Ecopetrol	166
Cuéllar, Serrano Gómez y Cía., Ltda.	168
Federación Nacional de Cafeteros	170
Telesono	171
Banco de la República	172
Esso	183
Cía. Croydon del Pacífico	184
Bodegas La Sevillana	200
Fondo Rotatorio de la Armada Nacional	201
Sears	202
Codi Mobil	210
Avianca	211
Sherwin Williams	212

INDICE

CONTENIDO

NOTAS EDITORIALES

Aún subsiste el problema del Mar Territorial	3
-----------------------------------------------------	---

UN HOMENAJE

Un criollo sabanero, héroe del Perú y de América. Coronel Jaime Durán Pombo	9
---------------------------------------------------------------------------------------	---

ESTUDIOS MILITARES

La Batalla de Caçhiri. Mayor Camilo Riaño	27
-----------------------------------------------------	----

ESTRATEGIA E HISTORIA

El poder Militar de España y la Emancipación de América. Capitán (R) Elías Escobar S.	49
Ultimo relato alusivo a la Guerra de los mil días. Benjamín Latorre Ch.	53
Breve síntesis de la II Guerra Mundial. Teniente de Fragata Guillermo Herrera	63
Don Antonio Nariño, ¿Masón o Católico? R. P. Roberto M ^º Tisnés	89

ASPECTOS JURIDICOS

¿Qué cantidad de mar es patrimonio de Colombia? Coronel Manuel Rodríguez Rodríguez	109
----------------------------------------------------------------------------------------------	-----

ASUNTOS ECONOMICOS

El planeamiento, necesidad actual. Teniente Coronel Benjamín Medina A.	117
----------------------------------------------------------------------------------	-----

ESTUDIOS SOCIALES

Bolívar y el Panamericanismo.	
Brigadier General Miguel A. Peña B.	127
Perspectiva humana de la Rebelión Comunera.	
Coronel Alvaro Valencia Tovar	139

TEMAS EDUCATIVOS

Vocabulario de la Aeronáutica.	
Doctor Oscar Echeverry M.	153
El descubrimiento del Amazonas.	
Doctor Otto de Greiff	159
Vidas ilustres en las ciencias médicas.	
Doctor Fernando Serpa F.	163
Historia Universal de una fruta del Trópico.	
Doctor Daniel Mesa Bernal	167

VARIOS Y EXTRANJERA

Malasia, un objetivo remunerativo.	
Coronel Guillermo Rodríguez L.	175
Demarcación de las fronteras de Colombia.	
Coronel (R) Luis Laverde Goubert	185

BIBLIOGRAFIA

Sección Bibliográfica.	
Biblioteca del EMC.	205